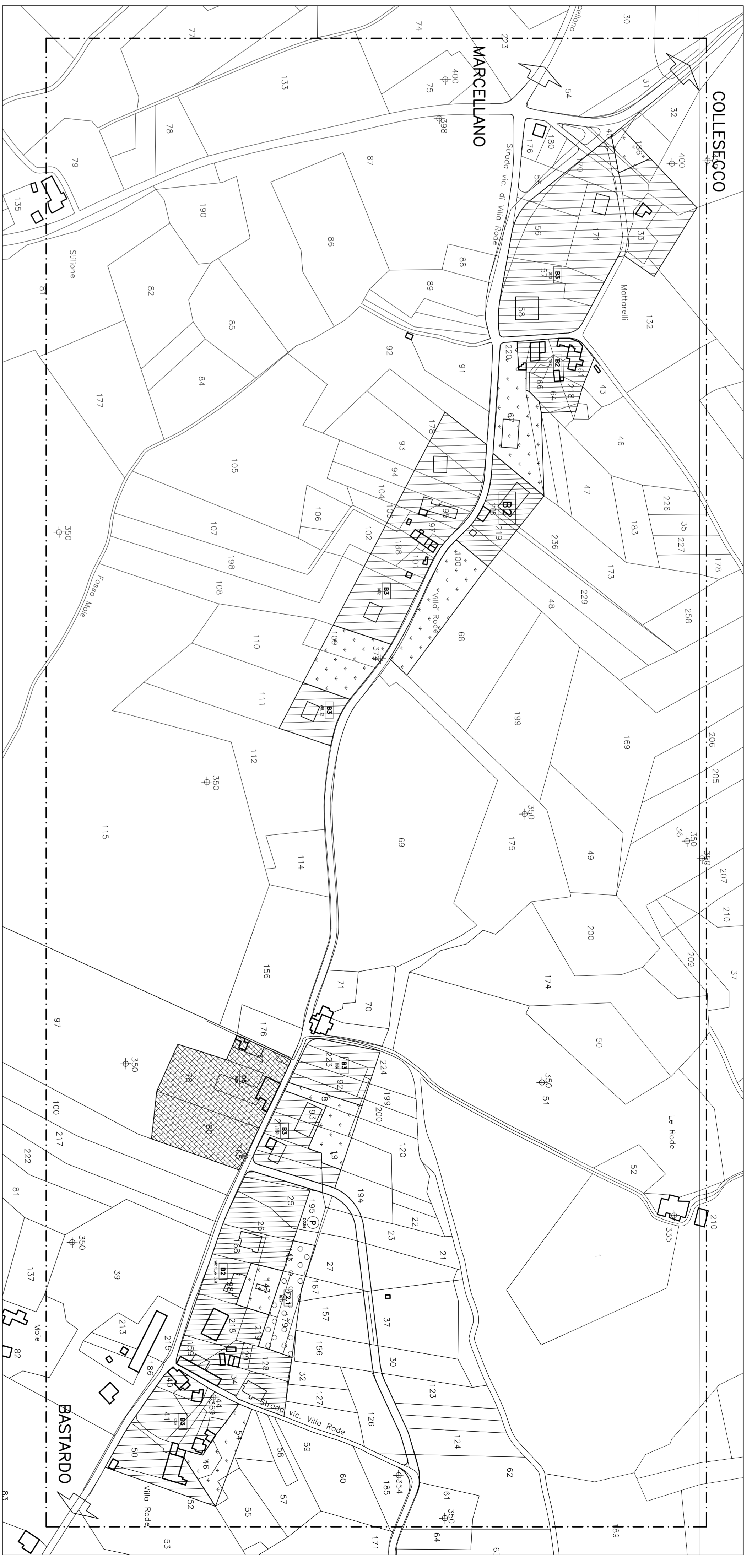
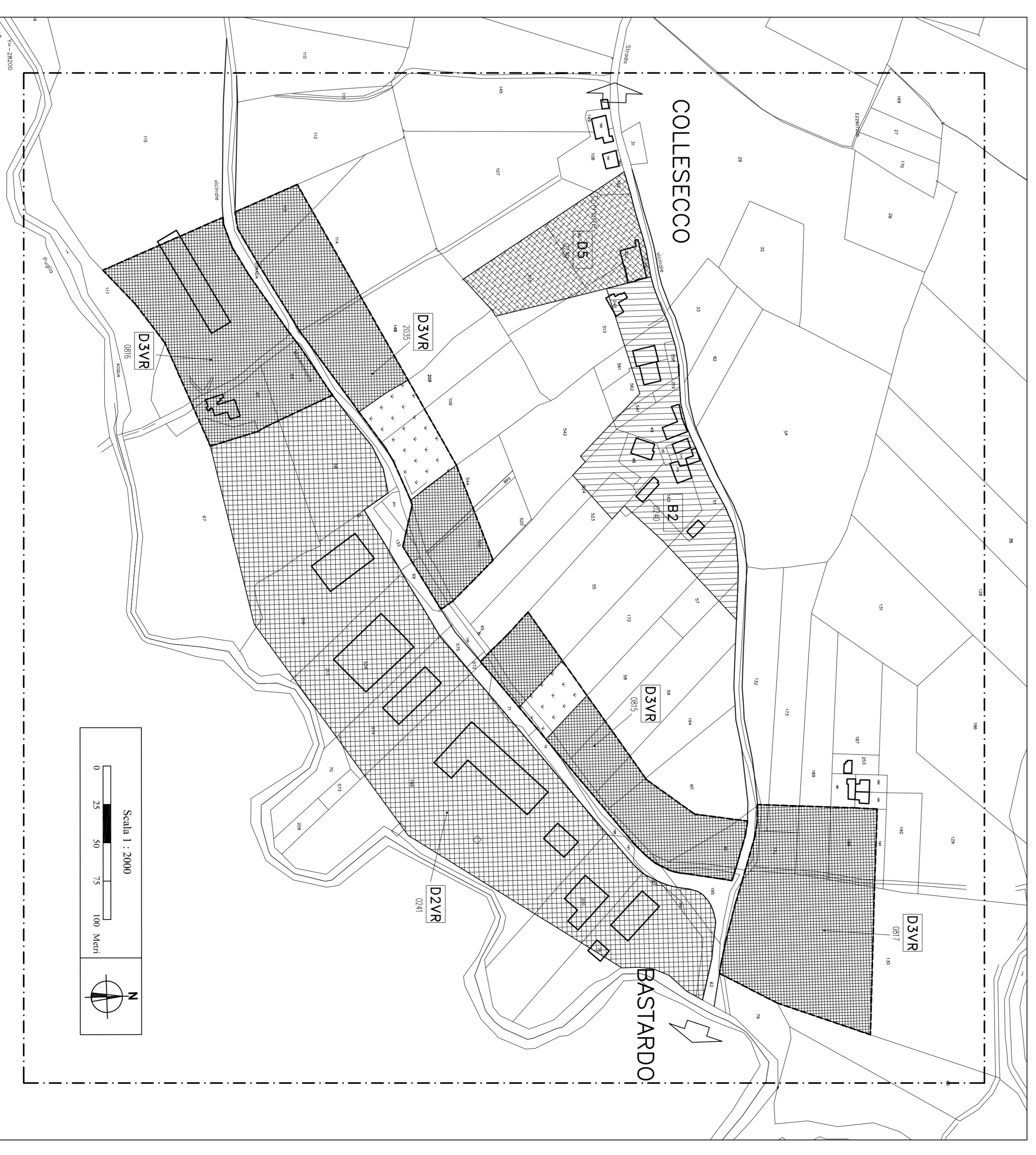




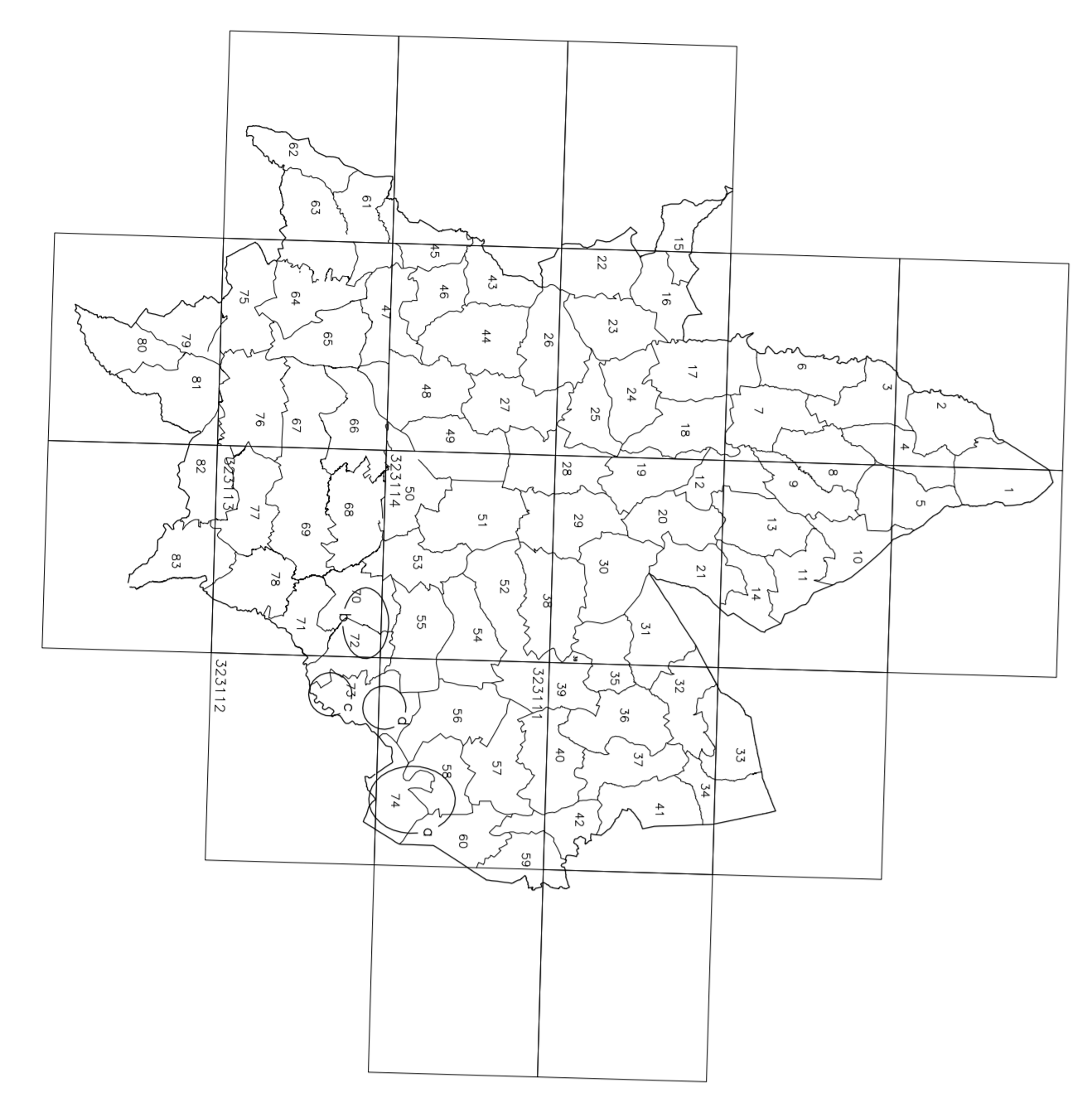
a - CAVALLARA fogli 58, 60, 74  
elemento 323111



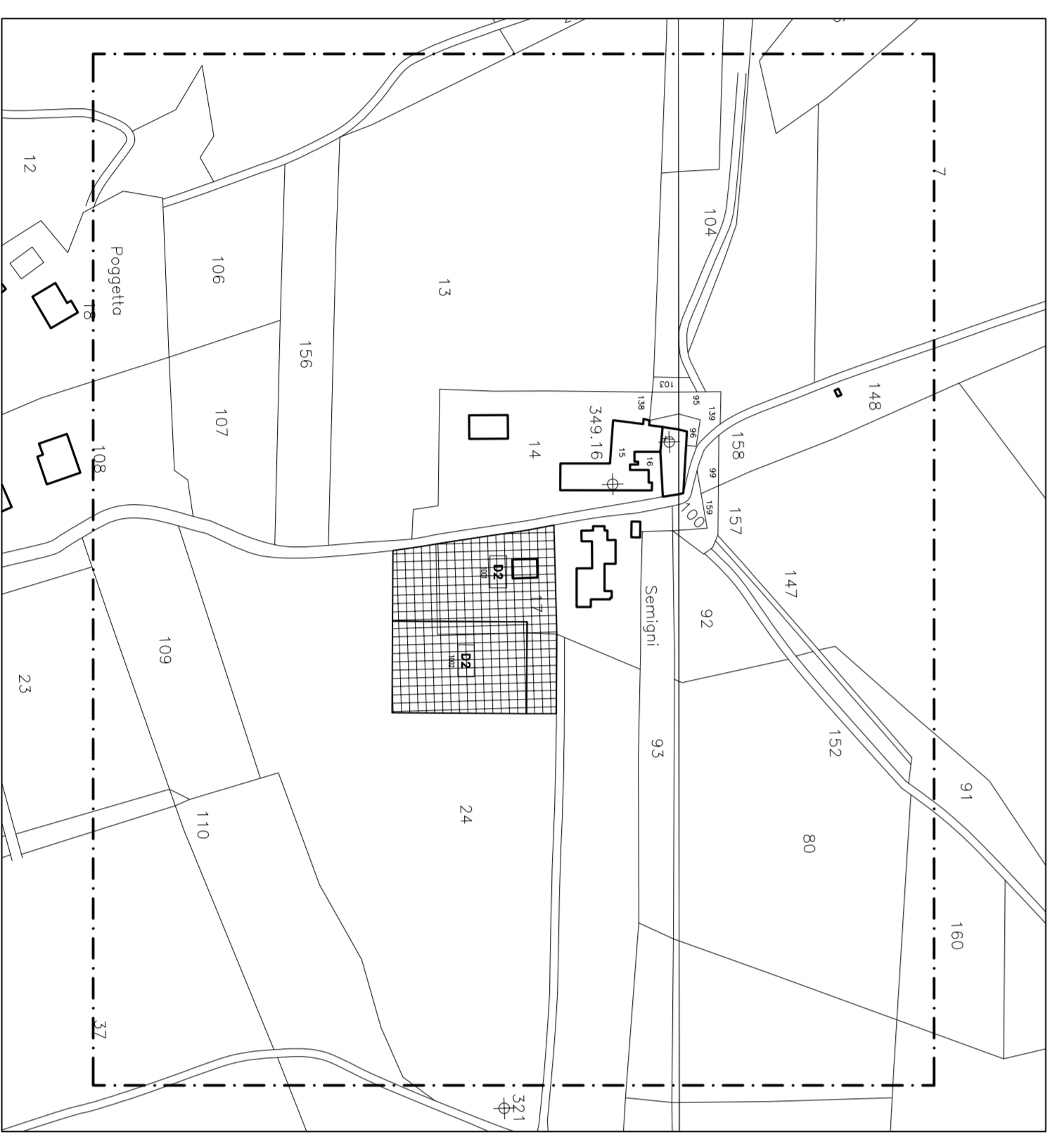
b - VILLA RODE fogli 70, 72  
elemento 323113



c - VILLA RODE - zona produttiva - fogli 72, 73  
elemento 323112



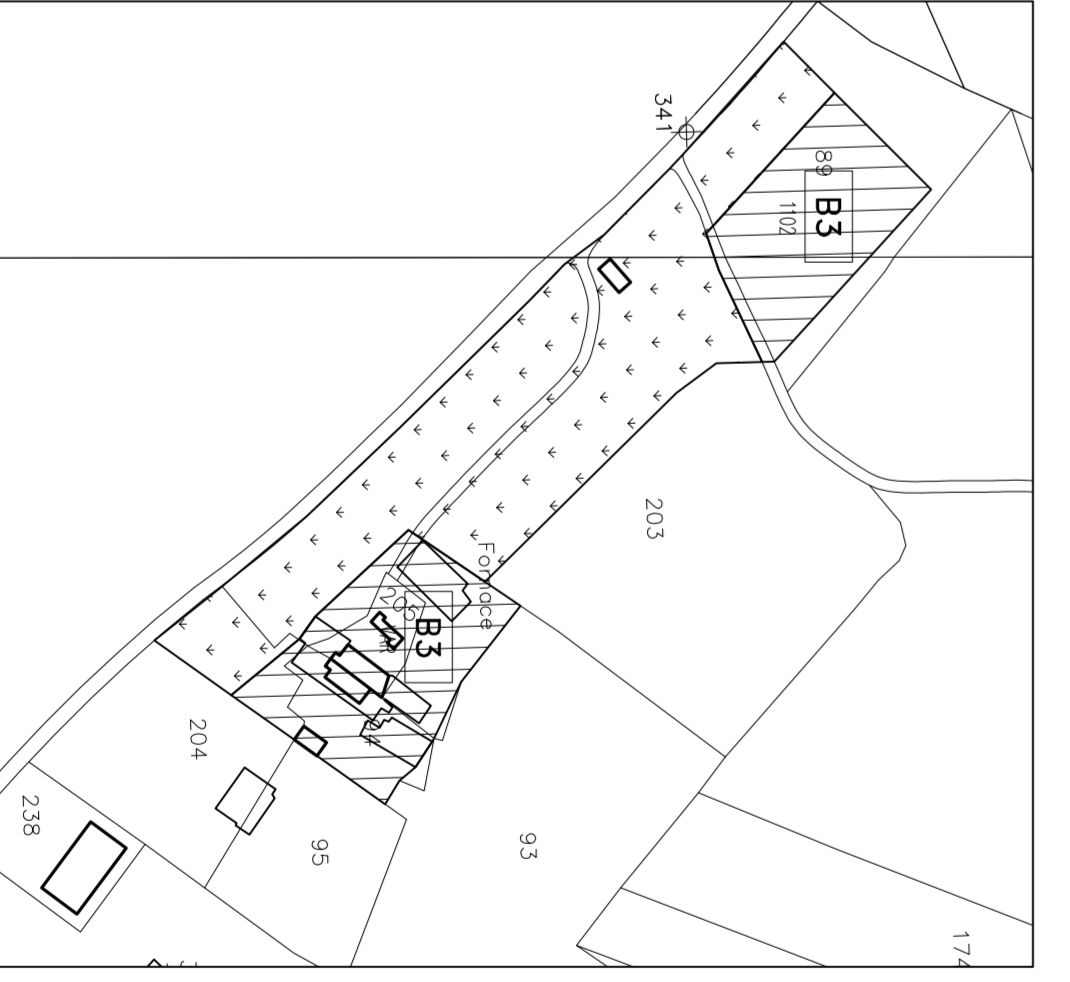
OGNUNA S' INDICA UN RITO COSTANTEMENTE STRAORDINARIO



d - SEMIGNI - foglio 73  
elementi 323111 e 323112

- LEGENDA**
- AREE DI RILEVANTE VALORE STORICO AMBIENTALE**
- Centri storici di interesse storico ambientale = ZONE A
  - Immobili di interesse storico ambientale sparsi nel territorio = ZONE Aa
- ZONE RESIDENZIALI DI COMPLEMENTAMENTO = ZONE B**
- Zone B1
  - Zone B2
  - Zone B3
- ZONE RESIDENZIALI DI ESPANSIONE = ZONE C**
- Zone C1
  - Zone C1.1
  - Zone C2
  - Zone C3
  - Zone C3.1
  - Zone C4
- ZONE PER INSEDIAMENTI INDUSTRIALI ED ARTIGIANALI = ZONE D**
- Zone D1
  - Zone D2
  - Zone D3
  - Zone D4
  - Zone D5
- Zone Da - Siti estrattivi**
- ZONE PER ATTREZZATURE ED IMPIANTI DI INTERESSE GENERALE = ZONE F**
- Zone F1
  - Zone F2
  - Zone F2.1
  - Zone F3
  - Zone F4
  - Zone F5
  - Zone F5.1
  - Zone F5.2
  - Zone F6
  - Zone F7 - F7.1
  - Zone F8
  - Zone F9
- Aree sottoposte a vincolo oltimateriale**
- Ambiti da sottoporre a strumento attuativo o con divozione convenzionata**

d - VILLA RODE - foglio 72  
elemento 323113



Regione dell'Umbria  
Comune di Gualdo Cattaneo

**PIANO REGOLATORE GENERALE**

Opera: **Piano Operativo CAVALLA-VILLANOCCI**  
PRG di approvazione proposta di variante.

Edizione n. **08**

Scala: 1:2000

Autore: **Mil. Massimo Marzetti - P. Stefano Pini - G. Mario Marzetti - G. Mario Marzetti**  
Comune di Gualdo Cattaneo - P. Stefano Pini - G. Mario Marzetti - G. Mario Marzetti