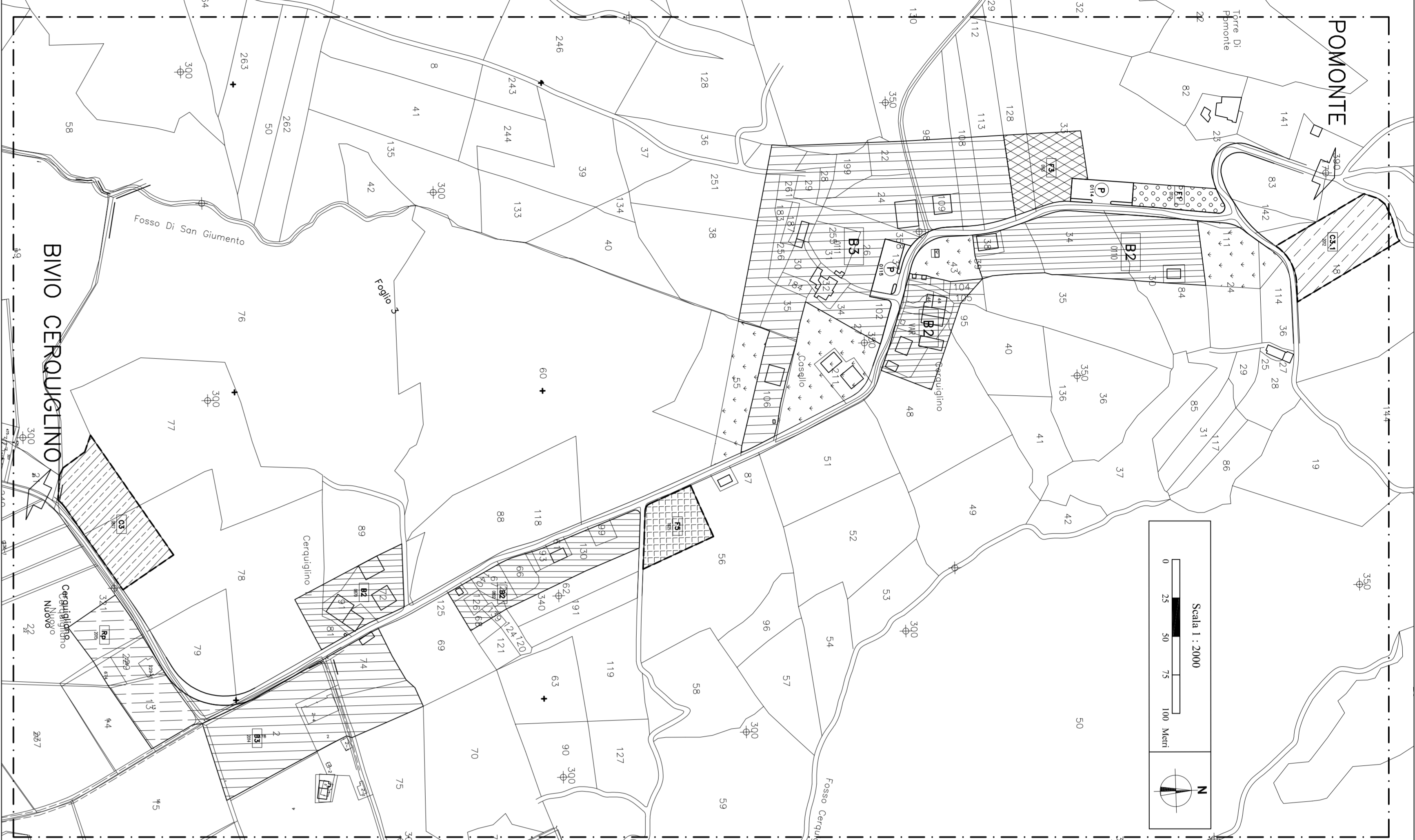


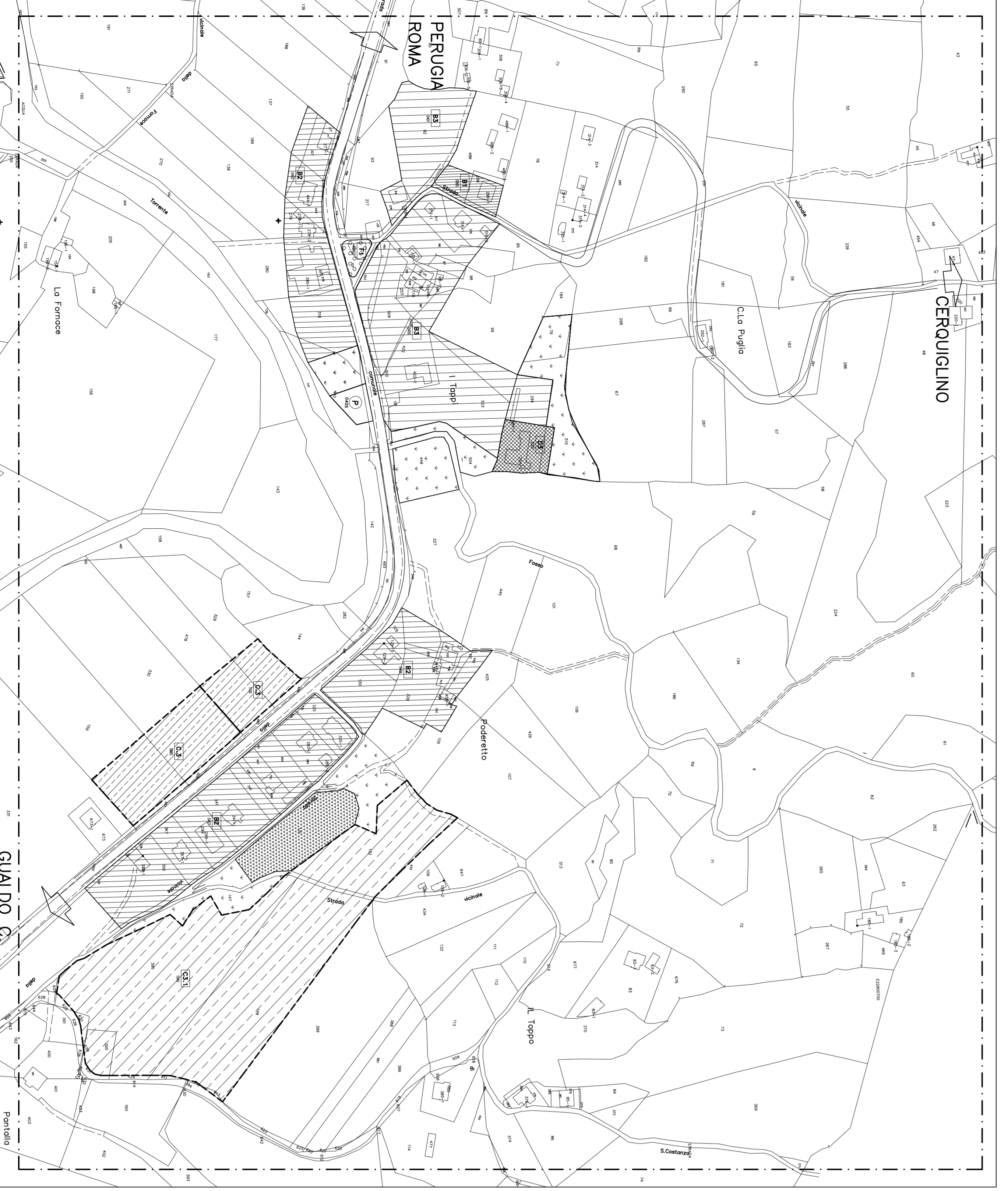
f - CERQUIGLINO ALTO foglio 3
elemento 323061



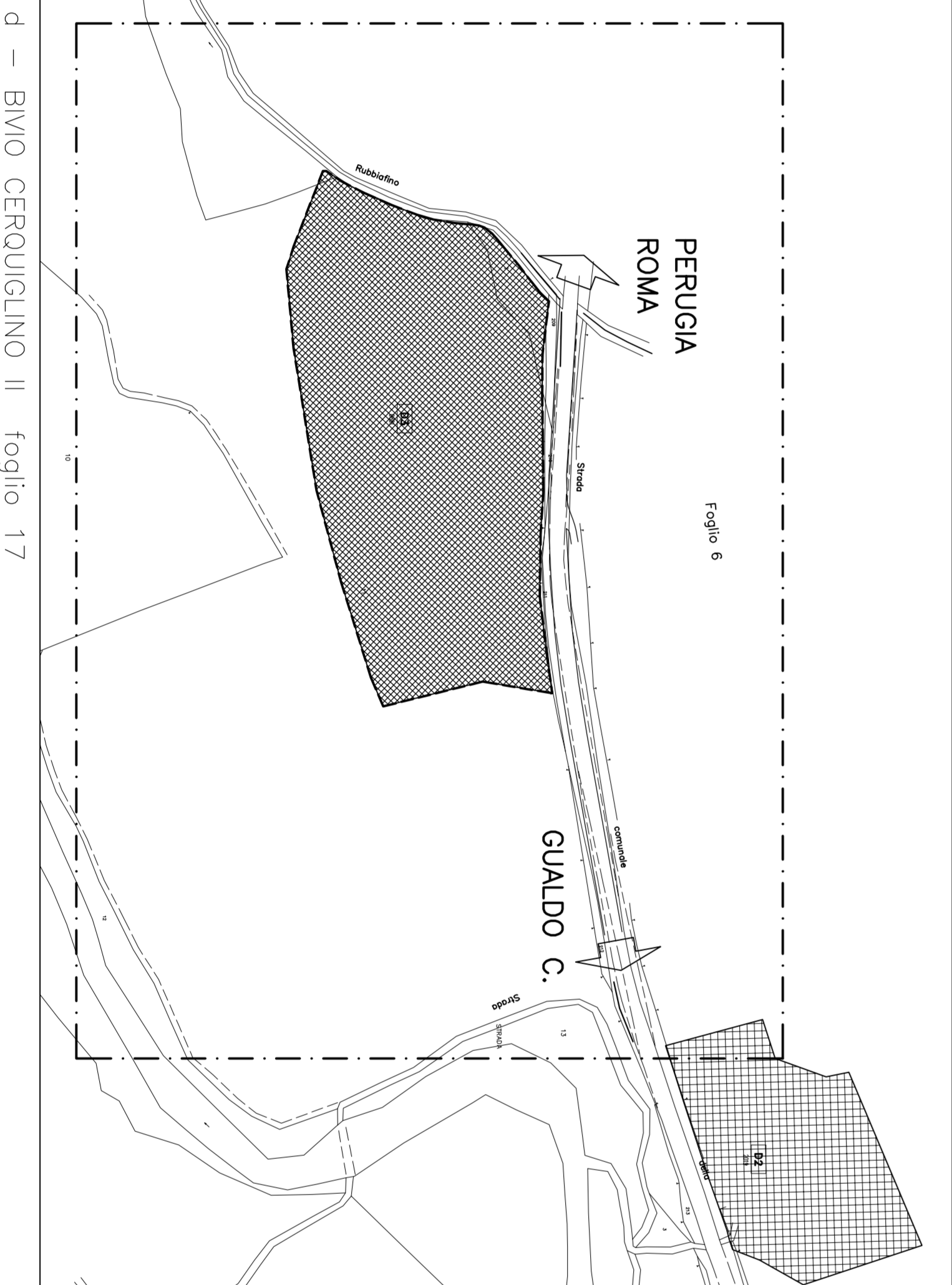
g - CERQUIGLINO foglio 17
elemento 323061



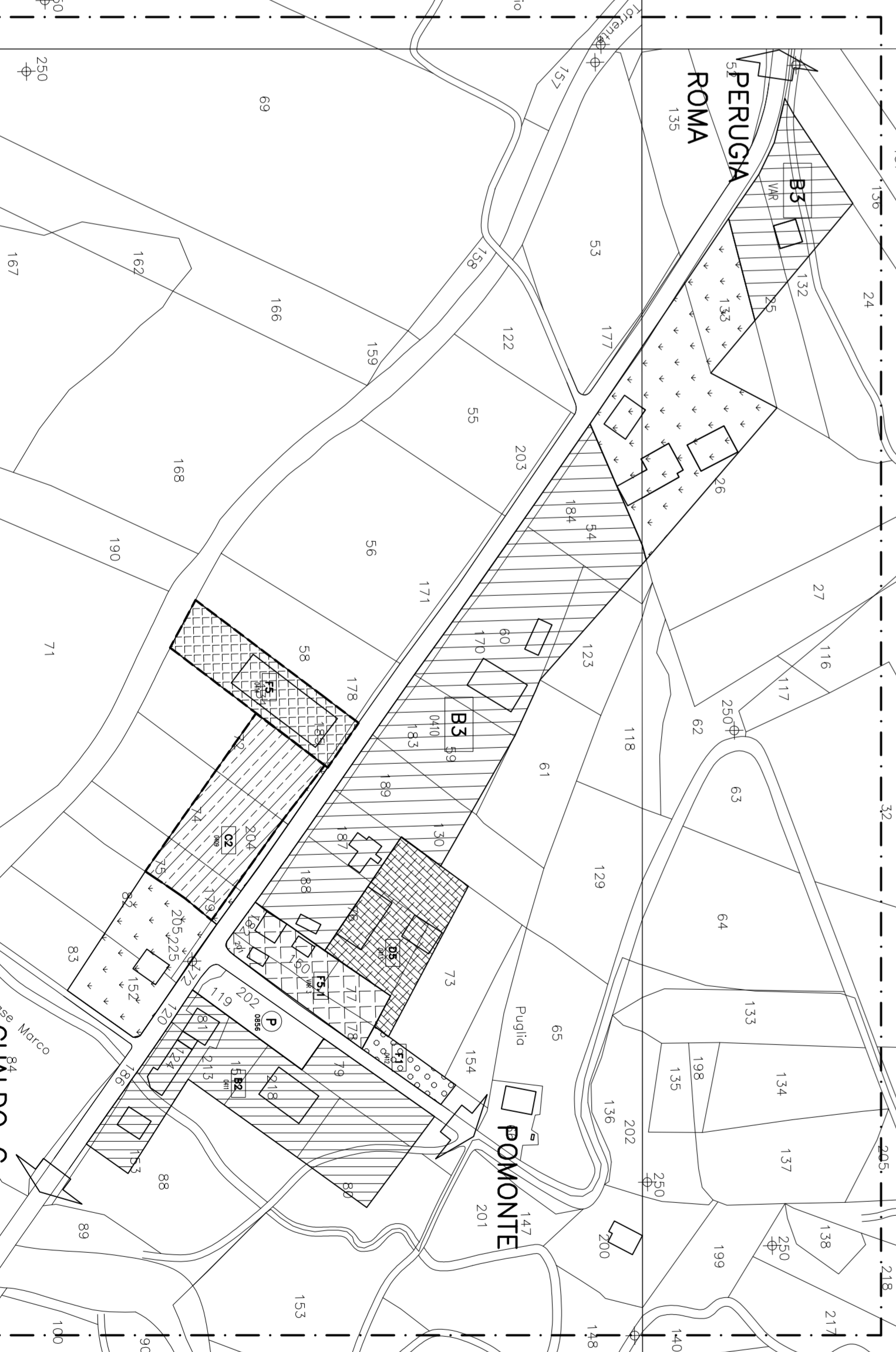
h - CERQUIGLINO foglio 17
elemento 323061



c - BIVIO CERQUIGLINO I foglio 7
elemento 323061



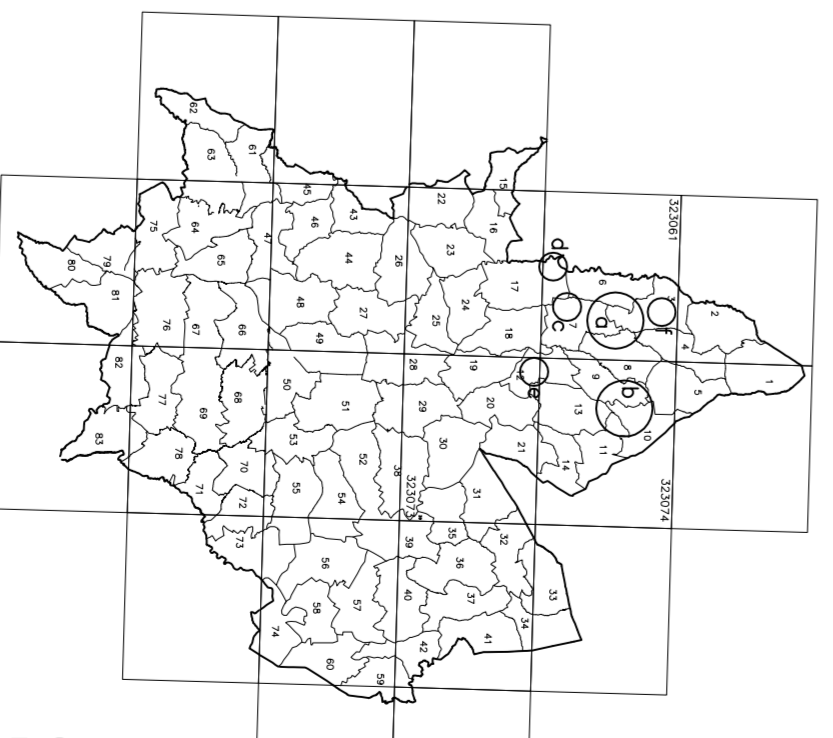
d - BIVIO CERQUIGLINO II foglio 17
elemento 323061



e - BIVIO POMONTE foglio 12
elementi 323073 e 323074


LEGENDA

- AREE DI RILEVANTE VALORE STORICO AMBIENTALE
- Centri storici di interesse storico ambientale = ZONE A
- Immobili di interesse storico ambientale sparsi nel territorio = ZONE Aa
- ZONE RESIDENZIALI DI COMPLEMENTO = ZONE B
- Zone B1
- Zone B2
- Zone B3
- ZONE RESIDENZIALI DI ESPANSIONE = ZONE C
- Zone C1
- Zone C1.1
- Zone C2
- Zone C3
- Zone C3.1
- Zone C4
- Zone R.p. - residenziali periferiche di complemento e di ricaduta
- ZONE PER INSEDIAMENTI INDUSTRIALI ED ARTIGIANALI = ZONE D
- Zone D1
- Zone D2
- Zone D3
- Zone D4
- Zone D5
- Zone De - Siti estrattivi
- ZONE PER ATTREZZATURE ED IMPIANTI DI INTERESSE GENERALE = ZONE F
- Zone F1
- Zone F2
- Zone F2.1
- Zone F3
- Zone F4
- Zone F5
- Zone F5.1
- Zone F5.2
- Zone F6
- Zone F7 - F7.1
- Zone F8
- Zone F9
- Aree sottoposte a vincolo ambientale
- Ambiti da sottoporre a strumento attuativo o con attivazione convenzionata



Regione dell'Umbria
Comune di Gualdo Cattaneo

PIANO REGOLATORE GENERALE



ANNO	DESCRIZIONE MODIFICA	REDAZIONE	APPROVAZIONE	ALTERNATIVE
2023	AGGIORNAMENTO A I VARIANTI APPROVATE			

Spett.le
Comune di Gualdo Cattaneo
P.R.G. - Spett.le approvazione proposta di variante

OP. 02
SCALA
1:2000

Aut. Urb. - Carta Tecnica Urbanistica - T.R. - Settore Urbanistica - Geom. Maria Lucrezia - Geom. Maria Lucrezia
Comune di Gualdo Cattaneo - Piazza Umberto I n. 3 - 06035 Gualdo Cattaneo (PG)