

Calcolo superfici parcheggi e strade PRG vigente

STRADE			
Tipo strada	Lunghezza (Mt)	Larghezza media (Mt)	Superficie di ingombro (Mq)
Strade Comunali	135000	4.5	607500
Strade Vicinali	35000	3	105000
Strade Provinciali			
S.P. 412	5000	5.3	26500
S.P. 415	10180	6.5	66170
S.P. 422	8000	5.3	42400
S.P. 409	5000	5.3	26500
S.S. 316	4000	7	28000
S.P. 413	4600	5.3	24380
S.P. 423	9100	5.3	48230
S.P. 423/tratto	4600	5.3	24380
S.P. 421	7500	5.3	39750
S.P. 417	3000	5.3	15900
S.P. 414	4000	5.3	21200
SUPERFICIE TOTALE (Mq) - A			1075910

PARCHEGGI PUBBLICI

Marcoarea	Superficie di ingombro (Mq)
Ponte di Ferro centro abitato	2260
Pomonte	1185
Cerquigliano	1120
Bivio Pomonte	420
Bivio Cerquigliano I	835
San Terenziano Centro	1390
San Terenziano Espansione	20140
Grutti Espansione	5890
Gualdo Cattaneo Espansione	7205
Villa del Marchese	1480
Cisterna	150
Ceratto	150
Barattano Espansione	750
Torri Centro	680
Torri Espansione	345
Cavallara	2105
Villa Rode Mattarelli	680
Pozzo Espansione	5235
Colleseco-Marcellano	4945
Saragano Espansione	1110
SUPERFICIE TOTALE (Mq) - B	58075
TOTALE SUPERFICIE A + B (Mq)	1133985

BILANCIO URBANISTICO P.R.G. VIGENTE
PER IL CONSUMO DI SUOLO
PARTE RESIDENZIALE

A	B	C	D	E	F	G	H	I	L	M	N	O	P	Q
Identificativo	macroarea	Z.T.O.	cod macro-zto	ambito urbano	Superficie territoriale mq	Superficie Territoriale Attuata mq	Superficie Territoriale Residua mq	Percentuale di attuazione sup. territoriale G/F	volumetria realizzabile (mc)	volume attuato (mc)	SUC realizzabile mq	SUC attuata mq	SUC residua mq	Percentuale di attuazione S.U.C. O/N
0208	25	R.P	f	Cavallara	8.800	5.893	2907	67	3698	2475	1232	825	407	67
0211	25	B.3	h	Cavallara	12.000	7.407	4593	62	12860	8000	4320	2867	1653	62
0212	25	B.1	b	Cavallara	6.265	6.265	0	100	11277	11277	3759	3759	0	100
0213	25	B.2	h	Cavallara	7.500	7.500	0	100	9900	9900	3300	3300	0	100
0209	25	C.3.1	e	Cavallara	4.630	4.631	-1	100	1806	1806	602	602	0	100
0214	25	C.3.1	e	Cavallara	16.800	16.800	0	100	6474	6474	2158	2158	0	100
0216	25	B.3	e	Cavallara	12.835	6.104	6731	48	13892	4821	2197	2197	2423	48
0821	25	B.3	b	Cavallara	8.000	8.258	1744	78	8640	6757	2880	2252	628	78
0824	25	B.3	b	Cavallara	4.700	2.784	1938	59	5076	2985	1092	995	697	59
0240	28	B.2	b	Villa Rodè	6.830	5.658	3172	64	11656	7468	3885	2489	1396	64
0230	28	B.3	b	Villa Rodè	6.175	2.083	4092	34	6869	2250	2223	750	1473	34
0231	28	B.2	b	Villa Rodè	9.880	9.880	0	100	13015	13015	4338	4338	0	100
0232	28	B.3	b	Villa Rodè	6.460	4.722	1738	73	6977	5100	2326	1700	626	73
0470	28	B.3	b	Villa Rodè	12.825	5.993	6832	47	13851	6472	4817	2157	2460	47
0471	28	B.2	b	Villa Rodè	8.600	8.600	0	100	11352	11352	3784	3784	0	100
0472	28	B.3	b	Villa Rodè	11.320	5.340	5980	47	12226	5767	4075	1922	2153	47
0167	31	A	e	Pozzo	4.325	0	0	0	0	0	0	0	0	0
0168	32	A	e	Pozzo	8.220	0	0	0	0	0	0	0	0	0
0170	33	B.2	b	Pozzo	26.570	22.121	4449	83	36072	29200	11891	9733	1857	83
0171	33	B.2	b	Pozzo	11.585	7.576	4009	65	15292	10000	5097	3333	1764	65
0172	33	B.2	b	Pozzo	27.380	19.481	7929	71	38155	25889	12052	8563	3489	71
0173	33	B.2	b	Pozzo	3.130	3.130	0	100	4132	4132	1377	1377	0	100
0174	33	B.2	b	Pozzo	2.130	2.130	0	100	2812	2812	937	937	0	100
0175	33	B.2	b	Pozzo	14.700	10.909	3791	74	19404	14400	6488	4800	1688	74
0177	33	B.2	b	Pozzo	8.420	4.438	3984	53	11114	5856	3705	1952	1753	53
0178	33	B.2	b	Pozzo	440	440	0	100	581	581	194	194	0	100
0179	33	B.2	b	Pozzo	6.820	5.352	1468	78	9002	7065	3001	2355	646	78
1010	33	C.3.1	e	Pozzo	10.130	0	10130	0	10130	0	1317	0	1317	0
1009	33	C.3.1	e	Pozzo	7.340	0	7340	0	2863	0	954	0	954	0
2022	33	C.3	e	Pozzo	8.650	6.650	0	100	3591	3591	1197	1197	0	100
0180	33	B.2	e	Pozzo	8.000	6.000	0	100	7920	7920	2640	2640	0	100
0181	33	C.3	e	Pozzo	4.350	4.350	0	100	2349	2349	783	783	0	100
0420	33	B.2	e	Pozzo	1.970	1.455	515	74	2800	1820	867	640	227	74
0421	33	B.2	b	Pozzo	950	618	332	65	1254	816	418	272	146	65
0422	33	B.2	b	Pozzo	4.170	4.170	0	100	5504	5504	1835	1835	0	100
0423	33	B.2	b	Pozzo	1.200	1.200	0	100	1594	1594	528	528	0	100
0440	33	B.2	b	Pozzo	6.140	6.140	0	100	8105	8105	2702	2702	0	100
0441	33	B.2	b	Pozzo	4.160	2.909	1251	70	5491	3840	1830	1280	550	70
0442	33	B.2	b	Pozzo	1.850	1.850	0	100	2442	2442	814	814	0	100
0430	34	B.2	b	Pozzo	3.050	3.050	0	100	4026	4026	1342	1342	0	100
0431	34	B.2	b	Pozzo	1.740	1.740	0	100	2287	2287	766	766	0	100
0432	34	B.2	b	Pozzo	6.200	6.200	0	100	8184	8184	2728	2728	0	100
0433	34	B.2	b	Pozzo	1.100	1.100	0	100	1452	1452	484	484	0	100
0434	34	B.2	b	Pozzo	3.710	3.710	0	100	4897	4897	1632	1632	0	100
0450	34	B.1	b	Pozzo	2.880	2.880	0	100	5148	5148	1716	1716	0	100
0451	34	B.1	b	Pozzo	7.050	2.578	4504	36	12744	4636	4248	1545	2703	36
0455	34	B.2	b	Pozzo	2.480	1.898	582	77	3274	2305	1091	835	256	77
2023	34	B.3	b	Pozzo	2.310	0	2310	0	2495	0	832	0	832	0
2024	34	B.3	b	Pozzo	2.680	0	2680	0	2894	0	965	0	965	0
0456	34	B.3	b	Pozzo	7.600	3.458	4142	46	8208	3735	2736	1245	1491	46
0457	34	B.2	b	Pozzo	4.550	4.550	0	100	6006	6006	2002	2002	0	100
0300	35	B.3	b	Marcellano-Collesecc	10.850	6.534	4316	60	11718	7057	3906	2352	1554	60
0301	35	B.2	b	Marcellano-Collesecc	8.540	6.540	0	100	9223	3074	4255	4255	0	100
0302	35	B.3	b	Marcellano-Collesecc	8.870	9.870	0	100	12764	12764	4255	4255	0	100
0303	35	B.3	b	Marcellano-Collesecc	8.380	4.088	4321	49	9081	4395	3020	1485	1555	49
0304	35	B.1	b	Marcellano-Collesecc	9.900	4.238	2864	61	7452	2484	1525	1525	959	61
0305	35	B.2	b	Marcellano-Collesecc	8.970	5.552	3418	62	16146	9893	5382	3331	2051	62
0306	35	B.3	b	Marcellano-Collesecc	4.885	4.885	0	100	6184	6184	2061	2061	0	100
0307	35	B.3	b	Marcellano-Collesecc	2.250	2.250	0	100	2430	2430	810	810	0	100
2036	35	B.3	b	Marcellano-Collesecc	4.500	2.895	1605	84	4860	4860	1620	1042	578	84
0308	35	B.2	b	Marcellano-Collesecc	3.000	3.000	0	100	3960	3960	1320	1320	0	100
0309	35	B.2	b	Marcellano-Collesecc	1.540	1.540	0	100	2033	2033	678	678	0	100
0310	35	B.3	b	Marcellano-Collesecc	3.960	1.540	2420	77	4699	3600	1566	1200	366	77
0311	35	B.2	b	Marcellano-Collesecc	12.175	5.556	6619	46	13149	6000	4383	2000	2383	46
0312	35	B.2	b	Marcellano-Collesecc	3.410	1.673	1737	49	4501	2208	1500	736	764	49
0313	35	B.2	b	Marcellano-Collesecc	13.800	13.745	2055	87	18144	20856	6952	6048	904	87
0320	35	C.3	b	Marcellano-Collesecc	13.000	6.604	6396	51	14040	7132	4680	2377	2303	51
0314	35	B.2	b	Marcellano-Collesecc	4.050	0	4050	0	2187	0	729	0	729	0
0315	35	B.2	b	Marcellano-Collesecc	8.775	8.475	0	100	11187	11187	3729	3729	0	100
0316	35	B.2	b	Marcellano-Collesecc	6.895	6.843	52	99	9033	9033	3034	3011	23	99
2056	35	Aa	b	Marcellano-Collesecc	5.570	5.120	450	92	7352	6758	2451	2253	198	92
0317	35	B.3	b	Marcellano-Collesecc	850	850	0	100	0	0	0	0	0	0
0318	35	B.3	b	Marcellano-Collesecc	6.800	5.923	877	87	7344	6397	2448	2132	316	87
0319	35	B.3	b	Marcellano-Collesecc	4.900	4.236	664	86	5282	4875	1764	1525	239	86
0320	35	B.3	b	Marcellano-Collesecc	5.250	2.778	2472	53	5670	3000	1890	1000	890	53
0321	35	B.3	b	Marcellano-Collesecc	10.380	10.380	0	100	11210	11210	3737	3737	0	100
3025	35	R.P	f	Marcellano-Collesecc	3.390	3.390	0	100	3861	3861	1220	1220	0	100
0322	35	B.3	b	Marcellano-Collesecc	8.250	3.750	4500	45	3485	1575	1155	525	630	45
2040	35	B.3	b	Marcellano-Collesecc	10.930	10.930	0	100	11804	11804	3935	3935	0	100
0323	35	B.3	b	Marcellano-Collesecc	2.990	923	1667	36	2797	997	332	332	600	36
0324	35	B.3	b	Marcellano-Collesecc	6.100	3.792	2308	62	6588	4095	2196	1365	831	62
1090	35	B.3	b	Marcellano-Collesecc	3.730	1.458	2272	39	4028	1575	1343	525	818	39
0324	35	B.3	b	Marcellano-Collesecc	13.000	5.488	7514	42	14040	5925	4680	1975	2705	42
1095	35	B.3	b	Marcellano-Collesecc	8.500	2.								

BILANCIO URBANISTICO P.R.G. VIGENTE
PER IL CONSUMO DI SUOLO
PARTE RESIDENZIALE

A	B	C	D	E	F	G	H	I	L	M	N	O	P	Q
Identificativo	macroarea	Z.T.O.	cod macro-zio	ambito urbano	Superficie territoriale mq	Superficie Territoriale Attuata mq	Superficie Territoriale Residua mq	Percentuale di attuazione sup. territoriale G/F	volumetria realizzabile (mc)	volume attuato (mc)	SUC realizzabile mq	SUC attuata mq	SUC residua mq	Percentuale di attuazione S.U.C. O/N
0261	38	B.2	f	Saragano	6.220	5.883	337	95	8210	7786	2737	2589	148	95
0262	38	B.2	f	Saragano	3.875	3.875	0	100	5115	5115	1705	1705	0	100
0263	38	B.2	f	Saragano	3.140	1.455	1685	48	4145	1920	1382	640	742	48
2345	38	B.3	f	Saragano	4.490	2.153	2297	48	4808	2325	1602	775	827	48
3200	38	B.3	b	Saragano	2.500	2.157	343	86	2700	2330	900	777	123	86
0271	38	C.1.1	c	Saragano	2.315	0	2315	0	1796	0	579	0	579	0
0460	38	B.2	b	Saragano	6.560	6.560	0	100	8659	8659	2886	2886	0	100
0461	38	B.2	b	Saragano	920	920	0	100	1214	1214	405	405	0	100
1051	45	R.P	f	Fonte Cupa	9.130	7.767	1363	85	3835	3282	1278	1087	191	85
1050	45	R.P	f	Fonte Cupa	18.845	6.905	11940	37	7915	2900	2638	987	1672	37
2030	45	R.P	f	Fonte Cupa	4.050	0	4050	0	1701	0	567	0	567	0
2031	45	R.P	f	Fonte Cupa	2.670	2.669	1	100	1121	1121	374	374	0	100
1055	45	R.P	f	Fonte Cupa	11.350	11.350	0	100	4767	4767	1589	1589	0	100
1056	45	R.P	f	Fonte Cupa	5.030	5.031	-1	100	2113	2113	704	704	0	100
totale generale					2.290.280	1.477.523	657.382	70	2.214.458	1.670.838	738.152	556.980	181.172	70

BILANCIO URBANISTICO P.R.G. VIGENTE
PER IL CONSUMO DEL SUOLO
PARTE ARTIGIANALE-INDUSTRIALE-COMMERCIALE

A	B	C	D	E	F	G	H
Identificative	Località	Superficie territoriale (mq)	% Attuazione	Attuazione < 80% (Mq)	Attuazione > 80% (Mq)	Superficie territoriale residua (mq)	SUC residua (mq)
D1-0553	San Terenziano	13.900	0	0	0	13900	6950
	Totale Parziali	13.900		0	0	13.900	6.950
D2-2019	Cerquiglino-Pomonte	7.140	36	2.600		4.540	
D2-0554	San Terenziano	41.985	31	12.858		29.127	
D2-0555	San Terenziano	9.650	64	6.152		3.498	
D2-0556	San Terenziano	9.215	34	3.172		6.043	
D2-0557	San Terenziano	16.575	32	5.276		11.299	
D2-0558	San Terenziano	21.850	32	7.040		14.810	
D2-0674	Grutti	14.790	100		14.790	0	
D2-0675	Grutti	10.305	100		10.305	0	
D2-0241	Villa Rode	44.205	100		44.205	0	
D2-0249	Fonte Cupa	100.200	77	77.380		22.820	
D2-0250	Fonte Cupa	149.000	100		149.000	0	
D2-0332	Marcellano-Collesecco	6.200	100		6.200	0	
	Totale Parziali	331.115		114.778	224.500	82.137	48.069
D3-2020	Cerquiglino-Pomonte	4.960	13	641		4.319	
D3-0881	Cerquiglino-Pomonte	19.130	0	0		19.130	
D3-2001	San Terenziano	1.730	0	0		1.730	
D3-0606	San Terenziano	13.000	100		13.000	0	
D3-0596	San Terenziano	4.300	0	0		4.300	
D3-0220	Cavallara	5.400	100		5.400	0	
D3-0225	Cavallara	9.100	0	0		9.100	
D3-1001	Semigni	2.305	74	1.705		600	
D3-1002	Semigni	1.745	0	0		1.745	
D3-0815	Villa Rode	7.900	0	0		7.900	
D3-2035	Villa Rode	10.200	0	0		10.200	
D3-0816	Villa Rode	11.270	79	8.870		2.400	
D3-0817	Villa Rode	10.300	0	0		10.300	
D3-0903	Fonte Cupa	14.810	100		14.810	0	
D3-0811	Fonte Cupa	16.800	0	0		16.800	
	Totale Parziali	132.950		11.218	33.220	88.524	48.262
D4-0083	Ponte di Ferro	195.400	100.		195.400	0	
	Totale Parziali	195.400		0	195.400	0	0
D5-0081	Ponte di Ferro	25.300	20	5.084		20.216	
D5-0413	Pomonte	3.100	100		3.100	0	
D5-0595	San Terenziano	2.720	44	1.200		1.520	
D5-0217	Cavallara	8.050	18	1.486		6.564	
D5-0219	Cavallara	955	100		955	0	
D5-0239	Villa Rode	5.730	19	1.086		4.644	
D5-0809	Villa Rode	6.595	16	1.060		5.535	
D5-0082	Fonte Cupa	10.485	100		10.485	0	
D5-0251	Fonte Cupa	2.785	100		2.785	0	
D5-0252	Fonte Cupa	3.850	50	1.925		1.925	
D5-0850	Marcellano-Collesecco	1.375	100		1.375	0	
D5-0465	Ambiti funzionali	9.415	21	2.000		7.415	
	Totale Parziali	303.380		13.241	18.700	47.819	23.990
	Totale Generale	853.725		138.335	243.200	262.380	121.190
Superficie territoriale totale mq		853.725				446.403	
Sup. territoriale totale attuata mq		611.345				325.213	
Sup. territoriale residua mq		242.380				121.190	
% di superficie territoriale attuata		72				73	
SUC REALIZZABILE mq							
SUC ATTUATA mq							
SUC RESIDUA mq							
% SUC ATTUATA							

NOTA :

La SUC è ottenuta moltiplicando la superficie territoriale per il rispettivo rapporto di copertura di zona D1-D2-D3-D4 e D5
La superficie territoriale residua tiene conto delle superfici utili coperte dai vari fabbricati ricadenti all'interno dei comparti.

BILANCIO URBANISTICO P.R.G. VIGENTE
PER IL CONSUMO DEL SUOLO
PARTE SERVIZI PUBBLICI E PRIVATI

A	B	C	D	E	F	G
Identificativo	Località	Superficie Territoriale (mq)	Superficie Territoriale Attuata (mq)	Superficie Territoriale Residua (mq)	SUC residua (mq)	Percentuale di attuazione (D/C)

Zona F.1: Zona a verde urbano pubblico attrezzato						
F1-0070	Ponte di Ferro	3.000	3.000	0		
F1-0875	Pomonte	2.035	0	2.035		
F1-0112	Cerquiglino	880	0	880		
F1-0412	Pomonte	875	0	875		
F1-0403	Cerquiglino	365	365	0		
F1-0567	San Terenziano	2.200	0	2.200		
F1-0568	San Terenziano	700	700	0		
F1-0681	Grutti	710	710	0		
F1-0682	Grutti	575	575	0		
F1-0683	Grutti	4.490	0	4.490		
F1-0696	Grutti	850	850	0		
F1-0149	Torri-Barattano	1.065	0	1.065		
F1-0151	Torri-Barattano	2.700	0	2.700		
F1-0822	Cavallara	4.425	0	4.425		
F1-0823	Cavallara	6.170	0	6.170		
F1-0335	Marcellano-Collesecco	390	390	0		
F1-0339	Marcellano-Collesecco	1.845	0	1.845		
F1-0264	Saragano	3.190	3.190	0		
Totali Parziali		36.465	12.480	23.985	720	34

Zona F.2: Zona a verde urbano pubblico attrezzato per lo sport ed il tempo libero						
F2-0099	Pomonte	3.845	3.845	0		
F2-0581	San Terenziano	12.665	12.665	0		
F2-0579	San Terenziano	2.500	0	2.500		
F2-0582	San Terenziano	8.820	0	8.820		
F2-0584	San Terenziano	20.020	0	20.020		
F2-0684	Grutti	6.985	0	6.985		
F2-0685	Grutti	5.600	5.600	0		
F2-0038	Guido Cattaneo-Villa del marchese	5.480	5.480	0		
F2-0016	Guido Cattaneo-Villa del marchese	7.325	7.325	0		
F2-0152	Torri-Barattano	10.845	10.845	0		
F2-0186	Pozzo	13.500	13.500	0		
F2-0187	Pozzo	16.010	16.010	0		
F2-0342	Marcellano-Collesecco	21.125	21.125	0		
Totali Parziali		134.720	96.395	38.325	11.498	72

Zona F.2.1: Zone a verde privato attrezzato per lo sport ed il tempo libero						
F.2.1-0100	Pomonte	13000	0	13000		
F.2.1-0583	San Terenziano	5180	5180	0		
F.2.1-0233	Villa Rode	1660	0	1660		
F.2.1-2039	Marcellano-Collesecco	1280	1280	0		
F.2.1-2042	Marcellano-Collesecco	9350	9350	0		
F.2.1-0907	Marcellano-Collesecco	10900	10900	0		
F.2.1-0466	Ambiti funzionali	11000	11000	0		
Totali Parziali		52.370	37.710	14.660	147	72

Zona F.3: Aree, edifici ed attrezzature di interesse collettivo						
F3-0073	Ponte di Ferro	4.725	4.725	0		
F3-0074	Ponte di Ferro	3.015	3.015	0		
F3-0101	Pomonte	525	525	0		
F3-0102	Pomonte	4.150	4.150	0		
F3-0113	Cerquiglino	2.200	0	2.200		
F3-0586	San Terenziano	245	245	0		
F3-0587	San Terenziano	10.300	10.300	0		
F3-0588	San Terenziano	24.900	24.900	0		
F3-0680	Grutti	8.240	0	8.240		
F3-0686	Grutti	900	900	0		
F3-0039	Guido Cattaneo-Villa del marchese	5.600	5.600	0		
F3-0188	Pozzo	2.050	2.050	0		
F3-0344	Marcellano-Collesecco	1.165	1.165	0		
F3-0345	Marcellano-Collesecco	1.965	1.965	0		
F3-1070	Marcellano-Collesecco	1.345	1.345	0		
F3-0346	Marcellano-Collesecco	385	385	0		
F3-0266	Saragano	1.455	1.455	0		
Totali Parziali		73.165	62.725	10.440	3132	86

Zona F.4: Aree per attrezzature tecnologiche						
F4-0069	Ponte di Ferro	1.215	1.215	0		
F4-0578	San Terenziano	4.800	4.800	0		
F4-0585	San Terenziano	6.560	6.560	0		
F4-0589	San Terenziano	1.970	1.970	0		
F4-0598	San Terenziano	900	0	900		
F4-3508	Grutti	447	447	0		

BILANCIO URBANISTICO P.R.G. VIGENTE
PER IL CONSUMO DEL SUOLO
PARTE SERVIZI PUBBLICI E PRIVATI

A	B	C	D	E	F	G
Identificativo	Località	Superficie Territoriale (mq)	Superficie Territoriale Attuata (mq)	Superficie Territoriale Residua (mq)	SUC residua (mq)	Percentuale di attuazione (D/C)
F4-0689	Grutti	7.050	0	7.050		
F4-2055	Fonte Cupa	4.905	4.905	0		
F4-0184	Pozzo	2.470	2.470	0		
F4-0337	Marcellano-Collesecco	3.370	3.370	0		
F4-0356	Marcellano-Collesecco	2.335	2.335	0		
F4-0265	Saragano	1.900	0	1.900		
F4-0703	Ambiti funzionali	3.050	3.050	0		
Totali Parziali		40.972	31.122	9.850	5.910	76

Zona F.5: Aree per servizi pubblici e privati						
A	B	C	D	E	F	G
Identificativo	Località	Superficie Territoriale (mq)	Superficie Territoriale Attuata (mq)	Superficie Territoriale Residua (mq)	SUC residua (mq)	Percentuale di attuazione (D/C)
F5-0068	Ponte di Ferro	1.205	0	1.205		
F5-2048	Pomonte	1.845	1.845	0		
F5-1025	Cerquigliano	1.510	0	1.510		
F5-0414	Pomonte	2.120	2.120	0		
F5-0590	San Terenziano	8.325	0	8.325		
F5-0571	San Terenziano	2.250	2.250	0		
F5-0592	San Terenziano	4.900	0	4.900		
F5-0593	San Terenziano	22.855	22.855	0		
F5-0594	San Terenziano	26.145	0	26.145		
F5-0614	San Terenziano	2.770	0	2.770		
F5-0676	Grutti	5.800	0	5.800		
F5-0687	Grutti	14.220	14.220	0		
F5-2046	Grutti	9.370	9.370	0		
F5-0648	Grutti	7.300	0	7.300		
F5-0697	Grutti	5.485	0	5.485		
F5-0015	Gualdo Cattaneo-Villa del marchese	3.780	0	3.780		
F5-0806	Torri-Baratano	3.495	0	3.495		
F5-0820	Cavallara	4.940	0	4.940		
F5-0189	Pozzo	3.710	3.710	0		
F5-0194	Pozzo	4.535	4.535	0		
F5-0347	Marcellano-Collesecco	10.800	10.800	0		
F5-0348	Marcellano-Collesecco	2.950	0	2.950		
F5-0851	Marcellano-Collesecco	3.810	0	3.810		
F5-0701	Ambiti funzionali	21.900	21.900	0		
F5-2032	Fonte Cupa	6.770	0	6.770		
Totali Parziali		182.790	97.415	85.375	25.613	53

Zona F.5.2: Aree per servizi privati per il turismo						
A	B	C	D	E	F	G
Identificativo	Località	Superficie Territoriale (mq)	Superficie Territoriale Attuata (mq)	Superficie Territoriale Residua (mq)	SUC residua (mq)	Percentuale di attuazione (D/C)
F.5.2-21035	Cerquigliano	21.180	21.180	0		
F.5.2-499	San Terenziano	23.390	23.390	0		
F.5.2-2004	San Terenziano	22.200	22.200	0		
F.5.2-0028	Gualdo Cattaneo-Villa del marchese	21.400	0	21.400		
F.5.2-0169	Pozzo	16.370	0	16.370		
F.5.2-0702	Ambiti funzionali	21.300	21.300	0		
F.5.2-2044	Ambiti funzionali	16.350	16.350	0		
Totali Parziali		142.190	104.420	37.770	1.889	73

Zona F.7.1: Zone destinate ad aree ed attrezzature specificamente rivolte alla mobilità a scala territoriale						
A	B	C	D	E	F	G
Identificativo	Località	Superficie Territoriale (mq)	Superficie Territoriale Attuata (mq)	Superficie Territoriale Residua (mq)	SUC residua (mq)	Percentuale di attuazione (D/C)
F.7.1-0597	San Terenziano	21.390	21.390	0		
F.7.1-0700	Ambiti funzionali	34.090	34.090	0		
Totali Parziali		55.480	55.480	0	0	100

Superficie Territoriale						
	S. Territoriale	S. Terr. Attuata	S. Terr. Residua	% Attuazione		
Totale parziale insediamenti produttivi turistici	377.350	239.545	137.805	63		
Totale parziale insediamenti di interesse pubblico	340.802	258.202	82.600	76		
Totale generale	718.152	497.747	220.405	69		

Superficie Utile Coperta						
	SUC Realizzabile	SUC Attuata	SUC Residua	% Attuaz.		
Totale parziale insediamenti produttivi turistici	62.470	34.823	27.648	56		
Totale parziale insediamenti di interesse pubblico	88.320	67.061	21.259	76		
Totale generale	150.790	101.884	48.907	68		

NOTA :

La SUC è ottenuta moltiplicando la superficie territoriale per il rispettivo rapporto di copertura di zona F1, F2, F2.1, F3.....
La superficie territoriale residua tiene conto delle superfici utili coperte dai vari fabbricati ricadenti all'interno dei comparti.

COMUNE DI GUALDO CATTANEO										
Tabella 1.2.2 a)										
STIMA CONSUMO DI SUOLO E INCREMENTO EDIFICATORIO										
INSEDIAMENTI	STATO DI ATTUAZIONE PRG VIGENTE				PREVISIONI DEL NUOVO PRG ADOTTATO*			VARIAZIONI		
						mq		Assoluto	%	
Insediamenti Residenziali (*****)	Sup. territoriale totale (1)	2.290.280				Sup. territoriale totale prevista (2)	mq	(2-1) mq	%	
	Sup. territoriale attuata	1.477.523								
	Superficie territoriale residua	857.382								
	Superficie Utile coperta residua (3)	181.172				Sup. utile coperta aggiunta dal PRG (4)	mq	(3+4) mq	%	
Insediamenti misti artigianali industriali commerciali e direzionali e servizi (*****)	Sup. territoriale totale (1)	853.725				Sup. territoriale totale prevista (2)	mq	(2-1) mq	%	
	Sup. territoriale attuata	811.345								
	Superficie territoriale residua	242.380								
	Superficie Utile coperta residua (3)	121.190				Sup. utile coperta aggiunta dal PRG (4)	mq	(3+4) mq	%	
Insediamenti produttivi turistici (*****)	Sup. territoriale totale (1)	377.350				Sup. territoriale totale prevista (2)	mq	(2-1) mq	%	
	Sup. territoriale attuata	239.545								
	Superficie territoriale residua	137.805								
	Superficie Utile coperta residua (3)	27.848				Sup. utile coperta aggiunta dal PRG (4)	mq	(3+4) mq	%	
Insediamenti per attrezzature e servizi pubblici e di interesse pubblico (*****)	Sup. territoriale totale (1)	340.802				Sup. territoriale totale prevista (2)	mq	(2-1) mq	%	
	Sup. territoriale attuata	258.202								
	Superficie territoriale residua	82.600								
	Superficie Utile coperta residua (3)	21.259				Sup. utile coperta aggiunta dal PRG (4)	mq	(3+4) mq	%	
TOTALI	3.882.157	0	0	0	TOTALI	mq	mq	mq	%	

sup. terr. totale (1)

sup. terr. totale prevista (2)

sup. utile coperta residua (3)

sup. utile coperta aggiunta dal PRG (4)

* I dati saranno inseriti a seguito del PRG adottato

COMUNE DI GUALDO CATTANEO
QUADRO CONOSCITIVO

TAB A) Sistema ambientale			
Sistemi, ambiti, zone del PUT	Riferimenti cartografici e normativi del PUT, del PTCP o di specifici piani di settore o di altre normative	Incidenza sul territorio comunale e territori comunali limitrofi	Stato di fatto del territorio comunale e indicazione dei programmi, piani, opere in fase di approvazione, approvate e quelle in corso di realizzazione che hanno rilevanza ai fini della pianificazione
Rete ecologica regionale			
Unità regionali di connessione ecologica, corridoi e frammenti	RERU		
Zone di particolare interesse faunistico e aree di interesse faunistico venatorio	PTCP Tav A71 PUT Tav 7	Tra marcellano e Grutti è indicata una zona di ripopolamento e cattura. Al confine con Cannara è segnalata un'azienda agriflustrico venatoria.	
Zone di elevata diversità floristica vegetazionale	PTCP Tav. A.2.1.b TAV A72	Area a nord-est quasi coincidente con SIR e zona di Gualdo capoluogo	
Siti di Interesse naturalistico	PTCP A721 PTCP Tav A71 TAV a212	Loc. Torri confine con Giano dell'Umbria	
Aree di particolare Interesse naturalistico ambientale (aree ad elevata diversità floristico vegetazionale esterne alle aree di particolare Interesse naturalistico ambientale (Art. 14 PUT)	Tav. PTCP A.2.1.2 Classe 4 A PUT: carta n.11 - ART 15 PTCP: A.2.1.2, A.2.1, A.7.1 ART. 36	AEDFV Area che va da Gualdo capoluogo verso ovest denominata Colline premartane- Classe 4b nord est e classe 4a Pomonte Classe 2 e 3 sud ovest	
Aree boscate e fasce di transizione	PUT: ART 15 PTCP: A7.1 art.39 A2.1.2	Aree boscate presenti in quantità notevole	
Aree di particolare Interesse geologico e singolarità geologiche	PUT: carta n.11 - ART 15 PTCP: A.2.1.2, A.2.1, A.7.1 ART. 36	inesistenti	
Aree naturali protette e aree di studio ex DPGR 61/98	PUT: carte n.12,13 -art. 17 PTCP: A.7.1 art.39	Inesistenti	
Aree usi civici	PTCP quadrante 130_L PTCP Tav A71	Zona San Terenziano e Torri	
SIR	PTCP Tav A72	Presente area SIR IT5210078 in loc. Pomonte cerquigno a confine con Bevagna Bettona Cannara	
Art. 14 PUT	PTCP Tav A72	L'area di Torri a confine con Giano dell'Umbria	
Aree discontinuità ecologica	PTCP Tav A72 PUT Tav. 6	E' presente una vasta area a nord-ovest di Marcellano con livelli di copertura tra il 50 ed il 75% di vegetazione legnosa spontanea polifittica.	
Ambiti tutelati ex 490/99 139 co. 1 lett c d	PTCP Tav A71	Zona Torri Marcellano	
Unità di paesaggio	PTCP Tav A71 NTA art. 32 33 34	n. 90 Colline tra Bettona e Gualdo (94 Colline della Valle del Puglia (Direttive di controllo del paesaggio in evoluzione) 77 Basse colline dell'Alta Valle del Puglia (Direttive di controllo del paesaggio in evoluzione) 93 Valle del Puglia 95 Bassa collina dei Martani (Direttive di qualificazione del paesaggio in alta trasformazione) 82 Colline tra Collazzone e Grutti (Direttive di controlli del paesaggio in evoluzione) 80 Monti Martani 79 Colline di Bastardo e Giano dell'Umbria (Direttive di controllo del paesaggio in evoluzione)	
Fasce di rispetto dei corsi d'acqua		Vincolo sul Puglia e corso d'acqua vicino San Terenziano confine con Collazzone microscopico su torrente Attone confine con Montefalco	
Vincoli minerari	PTCP Tav A51	Soggetta a vincolo rd 1443/27 dpr 620/55 forse corrisponde a miniera di lignite tutto il resto del territorio è soggetto a vincolo idrogeologico rd 3267/1923	
Aree interesse archeologico	PTCP TAV A32	Localizzazioni di presenze archeologiche: 150 154 151 152 153 186 187 188 212 211 210 213 215 224 221 222 220	
Zona di ripopolamento e cattura	PTCP Tav. A.2.1.	E' presente in loc. San Terenziano Marcellano Torri Grutti	Da verificare nuovi confini

COMUNE DI GUALDO CATTANEO
QUADRO CONOSCITIVO

TAB B) Spazio rurale			
Sistemi, ambiti, zone del PUT	Riferimenti cartografici e normativi del PUT, del PTCF o di specifici piani di settore o di altre normative	Incidenza sul territorio comunale e territori comunali limitrofi	Stato di fatto del territorio comunale e indicazione dei programmi, piani, opere in fase di approvazione, approvate e quelle in corso di realizzazione che hanno rilevanza ai fini della pianificazione
Spazio rurale concolato da fragilia insediative e produttive	PUT: carta n.14 - ART 19 PSR	La maggior parte del territorio è concolato da SRF	
Arene di particolare interesse agricolo	PTCF quadrante 130 - I (modifica tutti i quadrati 131 con 130) - PUT: carte n.17 - ART 20	Una piccola area si insinua lungo il Fiume Puglia a confine con il Comune di Giarno dell'Umbra	
Attività zootecniche	PUT: carta n.20 - ART 22	Il dato non è aggiornato. Si vedano le lavorie allegiate al DP	
Ambiti per produzioni agricole di qualità	PUT: carte n.15,16		
Caratteristiche pedologiche, agronomiche, forestali e produttive del territorio	PUT: carta n.18 - ART 21		
Censimento edifici separati ai sensi dell'art.33 della L.11/05	PUT: carte 23, 24, 25, 26, 27 - ART. 29 PTCF: elaborato A.3.1 - ART.35	Il territorio è costellato da una serie di edifici di valore storico e culturale. Si veda anche il DP.	Il censimento è stato compiuto con il Vigneta PRG 2008. E' tuttavia da rivedere con una schedatura di dettaglio.
Insealamenti di valore storico culturale	A.3.1 - ART.35		
Vinceti ambientali, paesaggistici e storici	PTCF: elaborato A.5.1 - ART.38-39	E' presente il vincolo relativo al corso d'acqua Fiume Puglia.	
Zona DOC	PTCF TAV M2	Tutto il territorio è in zona DOC.	
Salvaguardia con visuali e critici	PTCF: elaborato A.3.4 - ART 35		

COMUNE DI GUALDO CATTANEO
QUADRO CONOSCITIVO

TAB C) Ambiti urbani e per insediamenti produttivi			
Sistemi, ambiti, zone del PUT	Riferimenti normativi del PUT, del PTCP o di specifici piani di settore o di altre normative	Incidenza sul territorio comunale e territori comunali limitrofi	Stato di fatto del territorio comunale e indicazione del programmi, piani, opere in fase di approvazione, approvate e quelle in corso di realizzazione che hanno rilevanza ai fini della pianificazione
Sviluppo urbano e morfologia urbana	PUT - lav 22 art. 26 PTCP - (1.4.5)	Gualdo e le altre maggiori frazioni sono indicate come centri storici minori con funzione di riqualificazione delle agglomerazioni urbane, intorno a Gualdo, Pozzo e seragnano sono individuali nuclei difvelli, mentre vi sono pochi vigneti.	
Insediamenti di valore storico-culturale	PUT - lav 23 art. 29 PTCP - nuclei storici ed emergenza storica architettoniche (A.3.1) art.35 PTCP Tav A31	Sono presenti insediamenti di vario tipo: molini, conventi, chiese, infrastrutture storiche, residenze di campagna, centri storici	
Modello insediativo residenziale	PUT art. 22 PTCP A.3.4	Gualdo e le altre maggiori frazioni sono indicate come centri storici minori con funzione di riqualificazione delle agglomerazioni urbane. Vi sono poi centri abitati di san lorenzo e Grniti.	
Modello insediativo produttivo	PUT - lav 22,29,30 art. 26, 30 PTCP - 1.4.2		
Aspetti architettonici tipologici, con analisi delle altezze massime	PRG		
Vincoli ambientali, paesaggistici e storici D.Lgs. 42/2004 - Ambienti e beni di Interesse archeologico	PUT - lav. 24,25,27 art. 29 PTCP - (A.3.2)		
Dotazioni territoriali e servizi	PUT - lav 56-59 art. 55 PTCP - A.6.4, 1.4.4		
Attività estrattive	PUT lav. 32 PRAE PTCP Tav a14	Il PTCP vede 6 cave attive	verificare la vera attività in essere
Energia - Piano energetico regionale			
Impianti a rischio per le attività e le opere umane	PUT art. 53		

COMUNE DI GUALDO CATTANEO
QUADRO CONOSCIUTO

TAB D) Sistemi Infrastrutturali			
Sistemi, ambiti, zone del PUT	Riferimenti cartografici e normativi del PTCP o di specifici piani di settore o di altre normative, con particolare riferimento alla L.r. n. 48/97	Incidenza sul territorio comunale e territori comunali limitrofi	Stato di fatto del territorio comunale e indicazione dei programmi, piani, opere in fase di approvazione, approvate e quelle in corso di realizzazione che hanno rilevanza ai fini della pianificazione
Rete stradale di interesse regionale	PUT lav. 33	E' presente solo e tratti la viabilità di ordine secondario. Il territorio è lambito ad est dalla SS 316	
Rete stradale di interesse comunale e provinciale	PTCP TAV 61	Area della ravaiazione tutto il territorio – Rete di collegamento regionale per un breve tratto in loc. Cavallara . Connessioni provinciali	
Analisi degli standard di qualità relativi alla tipologia delle strade di cui alla L.r. 48/97			
Tracciati ferroviari	PUT lav. 33	inesistenti	
Basi logistiche e merci	PUT art. 31	inesistenti	
Rete escursionistica di interesse interregionale e regionale	PUT- lav 42 art 31, 37	E' segnalata una Rete di Interesse regionale che di fatto colima i maggiori castelli. E' previsto poi un tratto in progetto tra saragano e Pomorie, rialacciandosi ad una rete di interesse regionale che passa per Guaido capoluogo e giunge a Bevagna	
Infrastrutture per la telematica	PUT- lavv. 34,39,40 art 31,38 PTCP- lav 34	E' segnalato un braccio portante di fibra ottica fino a Guaido Cattaneo	
Porti, attracchi, darsene		inesistenti	
Aeroporti, aviosuperfici, campi di volo ed elisuperfici	PTCP TAV 61	Campi aviosuperfici 1 in loc San Terenziano – Un'eliosuperficie in Loc. Acquarossa	
Elettrodotti	PUT- lav. 31 art 30 PTCP- A63	Elettrodotto e relativa servizio della Centrale idroelettrica in direzione est.	
Sorgenti e pozzi	PTCP Tav A14	Sono presenti 4 sorgenti e pozzi 3 in loc San Terenziano e Grotti e una al confine con Collezzone	
Depuratori	PTCP Tav A14	Sono presenti 12 depuratori localizzati nelle frazioni e loc principali.	
Viabilità storica	PTCP Tav A14	E' presente la viabilità storica confermata dalla rete principale attuale e un discreto reticolo di viabilità storica minore.	
Impianti di termovalorizzazione	PTCP Tav A72	E' segnalato dal PTCP nella centrale di Ponte di Ferro	
Rifiuti	PTCP Tav A64	1718 Utimo 0,62% della Provincia – Rifiuti pericolosi da 2,5 a 15 kg/anno	
Reti tecnologiche e Infrastrutturali	PTCP- 1,3,1	inesistenti	

COMUNE DI GUALDO CATTANEO
QUADRO CONOSCITIVO

TAB E) Rischio territoriale e ambientale			
Sistemi, ambiti, zone del PUT	Riferimenti cartografici e normativi del PUT, del PTCP o di specifici piani di settore o di altre normative	Incidenza sul territorio comunale e territori comunali limitrofi	Stato di fatto del territorio comunale e indicazione dei programmi, piani, opere in fase di approvazione, approvate e quelle in corso di realizzazione che hanno rilevanza ai fini della pianificazione
Parti del territorio esposte a rischio geologico e idrogeologico	PUT Tav. 44 PTCP - A.1.1.2. e A.1.3 B TAV A14	Sono presenti aree alluvionali a vulnerabilità da alta a molto elevata lungo il torrente Puglia e in trazz. Tori	
Fasce di rispetto dei corsi d'acqua e dei laghi	PUT art.49, lav. 47 PTCP art. 39	E' presente la fascia di rispetto del Fiume Puglia	
Rischio sismico		Tutto il territorio è classificato di II grado	
Organizzazione della protezione civile e vulnerabilità dei sistemi urbani	PTCP art. 23		Il Comune è dotato di un Piano di protezione Civile (ultimo aggiornamento 2011)
Inquinamento elettromagnetico e luminoso	PUT- lav. 52 art. 52	E' indicato l'elettrodotto che va dalla Centrale Vannucci verso est	
Inquinamento da emissioni in atmosfera	PUT- art.53		
Inquinamento acustico	PUT- lav. 53 art. 54	E' indicata l'area della Centrale come Area a rischio acustico	Piano di Zonizzazione acustica
Dotazioni ecologiche (frutti, servizi)	PUT- lav. 66-68 art. 55 PTCP- A.6.2, A.6.4, 1.4.4 A14 PTCP Tav. A71	Il PTCP vede 3 discariche in Via Madonna del Puglia Un ambito di rottamazione in loc. Fonte cupa	
Vulnerabilità degli acquedotti	PTCP Tav. A.1.4 b		
Progetto AVI	PTCP Tav. A72	Un progetto a valle di Ponte di Ferro	
Centro abitato da consolidare	PTCP Tav. A72	Qualdo capoluogo	
Area della fertirrigazione	PTCP Tav. A51	4 aree Pomorie Bivio Pomorie Marcelliano	

TAB F) Sistema dei servizi e degli eventi sociali, culturali e ricreativi			
Sistemi, ambiti, zone del PUT	Riferimenti cartografici e normativi del PUT, del PTCP o di specifici piani di settore o di altre normative	Incidenza sul territorio comunale e territori comunali limitrofi	Stato di fatto del territorio comunale e indicazione dei programmi, piani, opere in fase di approvazione, approvate e quelle in corso di realizzazione che hanno rilevanza ai fini della pianificazione
Rit. Art. 55 Lr. 27/2000	PUT- lavv. 56,57, 58,59,60,61,62,63,64,6 5,66,67,68,69 art.55 PTCP-14.4		

Tematismo	Indicatori	Unità di misura	Modello**			Fonte	Note
			Press.	Stato	Risp.		
Tab 1a) Indicatore territoriale insediativo Sviluppo urbano e modello insediativo residenziale, terziario, per attrezzature e servizi e produttivo	Superficie territoriale urbanizzata (Zone A, B, C, F, strade e parcheggi) S.U.	mq		4.142.417		P.R.G. vigente	Zona A- B-C-RP 2290280 mq Zona F 718152 mq Strade + Parcheggi 1133985 mq
	Indice di pressione antropica (S.U./Superficie comunale totale) *	%* (netta) % (lorda)	9,3 4,28			P.R.G. vigente	
	Stato di consistenza dell'edificato Stima superficie utile coperta - Residenziale escluse le zone agricole - Direzionali commerciali e servizi Totale SUC edificato	mq mq mq		556980 392272 949252		P.R.G. vigente / Catasto / Comune	Somma della SUC attuata delle zone B-C e RP Somma della SUC attuata delle zone D + la SUC delle zone F servizi di interesse pubblico. La SUC attuata in entrambi i casi è calcolata moltiplicando la superficie territoriale attuata per il corrispettivo indice di zona.
	Indice di pressione dell'edificato (Totale SUC edificato/superficie comunale totale) *	%* (netta) % (lorda)	2,1 0,98			P.R.G. vigente / Catasto / Comune	Netta = Superficie comunale senza boschi Lorda = Superficie comunale con boschi
	Stato di saturazione PRG vigente (SUC realizzata/SUC disponibile) - Insediamenti residenziali - Insediamenti direzionali, commerciali e servizi	% %		75 73		P.R.G. vigente / Catasto / Comune	Residenziale = SUC realizzabile zone B+C+RP Direzionale, Commerciale, Servizi = SUC zone D + F Interesse pubblico
	Indice di frammentazione urbana (n. centri abitati)	n.		10		ISTAT 2001	Fonte ISTAT 2010/2011
	Quota a disposizione di vani abitabili per abitante	n./ab.		1,6		ISTAT 2001	10048 / 6056
	Rapporto stanze/abitazioni	n.		4,74		ISTAT 2001	11919 / 2511
	Rapporto abitanti/alloggio	n.		2,49		ISTAT 2001	6056 / 2517
	Superficie abitabile a disposizione per abitante	mq/ab		44,4		ISTAT 2001	278779 / 6056
	Indice di edilizia residenziale pubblica (SUC edilizia residenziale pubblica/SUC residenziale comunale)	%				Comune	
	Superficie aree urbane dismesse	Kmq		0	0	P.R.G. vigente	
	Piani di recupero del patrimonio edilizio in ambito urbano	n.			0	Comune	
	Piani e programmi di riqualificazione urbana comunque denominati	n.			2	Comune	PUC Marcellano e Torri
	Superficie disponibile di verde urbano pubblico per abitante	mq/ab		26,45	26,45	P.R.G. vigente	Zona F1 +F2/6472
	Superficie disponibile in parchi territoriali per abitante	mq/ab		0	0		
	Indice di compensazione ecologica residenziale (Superficie residenziale urbanizzata/ Superficie verde urbano e territoriale)	%		4,3	4,3		Superficie territoriale Insediamenti residenziali / Zona F1+F2+Boschi
	Densità infrastrutture tecnologiche e a rete principali, escluse quelle viarie/Superficie totale comunale (lorda)	m/ha					Non disponibile
	Rete escursionistica Estensione	Km				6	Percorso Pomonte-Poggio delle Civitelle

* Va indicata la percentuale rispetto alla superficie comunale totale e la percentuale rispetto alla superficie comunale totale al netto delle aree boscate, del

** Il tipo di indicatore prestabilito nelle tabelle è da intendere come indicativo

Comune di Gualdo Cattaneo - Quadro Conoscitivo
 Sviluppo urbano e modello insediativo residenziale, terziario, per attrezzature e servizi e produttivo
 Sviluppo urbano e modello insediativo - Mobilità e servizi

Tematismo	Indicatori	Unità di misura	Modello			Fonte	Note	
			Press.	Stato	Risp.			
Tab 1b) Indicatore territoriale insediativo Sviluppo urbano e modello insediativo residenziale, terziario, per attrezzature e servizi e produttivo	Produttivo	Superfici totali aree industriali e artigianali	mq	853.725		PRG Vigente	Superficie territoriale zone tutte zone D	
		Superfici totali aree industriali e artigianali/ Superficie comunale totale *	%* (netta) % (lorda)	1,9 0,88			PRG Vigente	Percentuali ricavate utilizzando la superficie territoriale delle zone D
		Aree industriali dismesse	mq	0.00			PRG Vigente	Non ci sono
		Stato di consistenza dell'edificato industriale e artigianale (terziarie e turistiche) Stima superficie utile coperta	mq		813.180		PRG Vigente	Sommatoria superficie territoriale attuata tutte zone D + zone turistiche (F5+F5.1+F5.2)
		Indice di attuazione aree produttive industriali - artigianali (Superficie aree attivate o in corso di attuazione/Superficie totale aree produttive)	%		71		PRG Vigente	Superficie territoriale attuata zone D / Superficie territoriale zone D (Le zone D comprendono sia aree industriali artigianali che direzionali e commerciali)
		Indice di terziarizzazione (Mq.. Zona direzionali e commerciali/Mq.. Zona artigianali e industriali)	%		71		PRG Vigente	Superficie territoriale attuata zone D / Superficie territoriale zone D (Le zone D comprendono sia aree industriali artigianali che direzionali e commerciali)
		Aziende a rischio di incidente rilevante	n.					
		Procedure di VIA realizzate per impianti produttive	n.			0		
		Imprese artigianali/industriali registrate EMAS e/o certificate ISO 14000	n.					Non disponibile
		Indice di compensazione Infrastrutturazione aree produttive (Superficie verde pubblico e parcheggi pubblici/superficie aree industriali e artigianali)	%			26,00	PRG Vigente	Superficie territoriale zone F1+F2+Parcheggi Pubblici / superficie territoriale zone D
	Mobilità	Veicoli privati per abitante	n/ab	0,65			PRG Vigente	
		Mezzi pubblici per abitante	n/ab					Non disponibile/Non pertinente
		Mezzi pubblici a basso impatto (elettrici, melano biodiesel/totale mezzi pubblici)	%			0		
		Parcheggi (pubblici e privati)/veicoli circolanti	mq/n	9,76		9,76		Parcheggi individuati PRG operativo / veicoli circolanti (5945)
		Zone a traffico limitato (ZTL)	Kmq			0		
		Isole pedonali	Kmq			0		
		Piste ciclabili in ambito comunale	Km			0		
		Aree distribuzione modale traffico merci (basi logistiche)	mq			0		
		Percorsi mobilità alternativa (distanze di percorrenza)	Kmq			0		
Parcheggi di interscambio tra sistemi di trasporto/veicoli circolanti		mq/ab			0			
aeroporti, aviosuperfici, campi di volo, elisuperfici	n.	2	2		PRG Vigente	Ponte di Ferro - San Terenziano		
* Va indicata la percentuale rispetto alla superficie comunale totale e la percentuale rispetto alla superficie comunale totale al netto delle aree boscate, del corsi d'acqua e dei laghi							Superficie Comunale Totale 96,72 kmq = 96.720.000 mq Superficie aree boscate comunali = 52.263.696 mq Superficie Comunale al netto delle aree boscate = 44.456.304 mq	

Comune di Gualdo Cattaneo -Quadro Conoscitivo
 Sviluppo urbano e modello insediativo residenziale, terziario, per attrezzature e servizi e produttivo
 Produttivo - Mobilità

Tematismo	Indicatori	Unità di misura	Modello			Fonte	Note	
			Press.	Stato	Risp.			
Tab 1c) Indicatore territoriale insediativo	Spazio rurale	Superfici aree agricole di pregio	Ha % su tot aree agricole	397 11	397 11	PRG vigente		
		Superfici aree agricole non di pregio	Ha	3.542		PRG vigente		
		Superfici utilizzata per: - produzioni agricole di qualità - produzioni agricole ad alta redditività	Ha			X		
		Superfici destinate ad agricoltura biologica/ superfici produzioni di qualità	%			X		
		Attività zootecniche	n. capi					
		Arete destinate a fertirrigazione	Ha					
		Imprese agricole certificate EMAS e/o certificate ISO 14000	n.					
	Cave	Siti attivi di estrazione minerale di prima categoria (cave)	n.	2				
		Siti attivi di estrazione minerale di prima categoria (cave) Volume estraibile previsto	mc					
		Siti attivi di estrazione di minerale di seconda categoria (miniere)	n.	0				
		Siti attivi di estrazione di minerale di seconda categoria (miniere) Volume estraibile previsto	mc	0				
		Superficie siti attività estrattive dismesse non riambientati	mq					
		Progetti di recupero ambientale realizzati	Ha					

Comune di Gualdo Cattaneo - Quadro Conoscitivo
Spazio rurale - Cave

Tematismo	Indicatori	Unità di misura	Modello			Fonte	Note
			Press.	Stato	Risp.		
Tab 2a) Indicatore naturali e ambientali Caratteri ambientali del territorio e qualità dell'ambiente	Paesaggio ed ecosistemi	Superfici aree boscate e indice di boscosità	Ha % su Sup. Com. (lorda)	5226 0,54	5226 0,54	PRG vigente	Superficie comunale lorda = 9672 Ha
		Superficie aree boscate per abitante	m ² /ab		8.075	PRG vigente	
		Superficie Siti di Interesse Naturalistico (SIC, SIR, ZPS)	Ha		624	PRG vigente	
		Superfici Area protette e oasi faunistiche	Ha		0	PRG vigente	
		Indice Area protette, oasi faunistiche, siti di Interesse naturalistico/superficie totale comunale (lorda)	%		11	PRG vigente	Superficie zone di elevata diversità floristico-vegetazionale = 1074 Ha
		Indice superficie ambiti fluviali e lacustri/Superficie totale comunale (lorda)	%		0	PRG vigente	
		Indice di frammentazione (Superfici unità di connessione ecologica, corridoi, frammenti)	n. (Ha)			PRG vigente	
		Superfici con vincolo paesaggistico D.lgs. 42/2004/Superficie totale comunale (lorda)	Ha %		7230 74	PRG vigente	Sup. boschi= 5226 Ha + Sup Vincolo Archeologico= 141 Ha+ Sup. ex. 1497 compresi usi civili =1211 Ha+ Sup. Fiume=652 Ha
		Habitat standard pro capite (siti naturalistici, parchi, oasi, ambiti lacustri, ambiti fluviali)	Ha/ab		0,09	PRG vigente	624/8472
		Ambiti di interesse archeologico	Ha		141	PRG vigente	
	Elettromagnetismo	Impianti per tele-radiocomunicazione (RTV)	n.	1		Comunicazione ARPA	
		Densità Impianti RTV	n./Km ²	0.01		Comunicazione ARPA	
		Siti RTV	n.	1		Comunicazione ARPA	
		Impianti Stazioni Radio Base (SRB)	n.	21		Comunicazione ARPA	
		Densità impianti SRB	n./Km ²	0.22		Comunicazione ARPA	
		Siti SRB	n.	11		Comunicazione ARPA	
		Controlli effettuati su SRB	n		0	Comunicazione ARPA	
		Controlli effettuati su RTV	n.		0	Comunicazione ARPA	
		Definizione dei Piani di rete per il sistema radiotelevisivo	sì/no		No		
Piano di sviluppo elettrodotti (cavi aerei, cavi interrati e stazioni)	sì/no		No				
Estensione rete elettrica* (alta e media tensione)	ml (Km)	3		Comunicazione ARPA			
Zonizzazione elettromagnetica e realizzazione piani di bonifica	sì/no		No	Comunicazione ARPA			

Comune di Gualdo Cattaneo - Quadro Conoscitivo
 Caratteri ambientali del territorio e qualità dell'ambiente
 Paesaggio ed ecosistemi - Elettromagnetismo

Tematismo	Indicatori	Unità di misura	Modello			Fonte	Note
			Press.	Stato	Risp.		
Tab 2b) Indicatori naturali e ambientali Caratteri ambientali del territorio e qualità dell'ambiente Rumore Risorse idriche e trattamento acque reflue	Centraline per il monitoraggio della qualità dell'aria	n			3		
	Eventuali inquinanti rilevati dalle centraline di monitoraggio	n		X			
	Concentrazioni in aria di PM10	mg		X			
	Concentrazioni in aria di NO2	mg		X			
	Concentrazioni in aria di O3	mg		X			
	Giorni di superamento del livello di attenzione per il PM10	n	X				
	Giorni di superamento del livello per la protezione della salute per l'ozono (O3)	n	X				
	Giorni di blocco del traffico (annui)	n.			0		
	Emissioni totali di benzene C6H6 - macrosettori SNAP 97	kg	862			Sito ARPA	Anno 2007
	Emissioni totali di CO macrosettori SNAP 97	l/anno	509			Sito ARPA	Anno 2007
	Emissioni totali di CO2 - macrosettori SNAP 97	l/anno	953459			Sito ARPA	Anno 2007
	Emissioni totali di PM10 - macrosettori SNAP 97	l/anno	100			Sito ARPA	Anno 2007
	Emissioni totali di NOx - macrosettori SNAP 97	l/anno	2175			Sito ARPA	Anno 2007
	Emissioni totali di SOx - macrosettori SNAP 97	l/anno	4849			Sito ARPA	Anno 2007
	Stato di attuazione del piano di zonizzazione acustica	si/no			SI		
	Approvazione del piano di risanamento acustico	si/no			SI		
	Sorgenti controllate	n.			X		
	Eventuali sorgenti controllate per le quali si è riscontrato almeno un superamento dei limiti	%			X		
	Campagne di monitoraggio effettuate per l'inquinamento acustico	n			X		
	Barriere anti rumore lungo principali infrastrutture extra-urbane	ml			0		
	Prelievi idrici per settore civile	mc	0			VUS	
	Fabbisogno idrico totale (civile)	mc	870.525			VUS	
	Fabbisogno idrico pro capite (civile)	mc/ab	121.58			VUS	
	Mc totali di acqua erogati	Mmc	344.717			VUS	
	Mc di acqua erogati pro capite	mc/ab	55			VUS	
	Fabbisogno idrico per uso irriguo	mc	0				Non disponibile
	Fabbisogno idrico per uso industriale	mc	0			VUS	
	Rete di distribuzione acquedottistica	km			142	VUS	
	Estensione della rete fognaria	km			30	VUS	
	Depuratori civili	n.			10	VUS	
	Depuratori industriali	n.			0	VUS	
	Abitanti allacciati al servizio fognario	n %/utenze tot.			66	VUS	
	Abitanti allacciati al servizio di depurazione	n %/utenze tot.			65	VUS	
Utenze industriali allacciate al depuratore	n %/utenze tot.			1,2	VUS		
Pozzi per uso domestico ed irriguo	n.	50			Comune Uff. Urbanistica	Pozzi Autorizzati dal 01.01.2005	
Laghi e Invasi collinari DPR 1363/1959	mc			0	VUS		
Acquifero vulnerato da nitrati (Zone vulnerate da nitrati)	Ha						
Acquifero vulnerato non da nitrati	Ha						

Comune di Gualdo Cattaneo - Quadro Conoscitivo
Caratteri ambientali del territorio e qualità dell'ambiente
Atmosfera - Rumore - Risorse idriche e trattamento delle acque reflue

Tematismo	Indicatori	Unità di misura	Modello			Fonte	Note
			Press.	Stato	Risp.		
Tab 2c) Indicatore naturali e ambientali Caratteri ambientali del territorio e qualità dell'ambiente Suolo e sottosuolo	Aree interessate da dissesto (da PAI Legge 183/1989) Aree a rischio - R1 R2 R3 R4	Ha Ha Ha Ha					
	Interventi di consolidamento e di sistemazione per aree a rischio da dissesto	Kmq					
	Fasce di pericolosità da esondazione (da PAI Legge 183/1989) Fascia A R3 R4 Fascia B Fascia C	Kmq Kmq Kmq					
	Interventi di difesa idraulica	mq					
	Superficie assoggettata a vincolo idrogeologico	Kmq	81,15			PRG vigente	
	Indice di rischio idrogeologico (Sup.tot.urbanizzata A, B, C, D, F/Sup. aree a rischio da dissesto da esondazione e con vincolo idrogeologico)	%					
	Siti contaminati riconosciuti	n.			0		
	Siti potenzialmente contaminati (discariche dismesse e attività produttive inquinanti dismesse)	n.					
	Siti bonificati	n.					
	Rischio sismico	grado			2		
	Aree di particolare interesse geologico e singolarità geologiche	Kmq					
	Consumo totale energia elettrica per utenze industriali e artigianali	Kwh	X				
	Consumo totale energia elettrica per utenze civili	Kwh	X				
	Consumo totale di gas naturale per utenze industriali e artigianali	mc	X				
	Consumo totale di gas naturale per utenze civili	mc	X				
	Centrali di produzione di energia da biomasse Energia prodotta da centrali biomasse	n. kw			0	Sito ARPA	
	Centrale di produzione energia da fonte eolica Energia prodotta da centrali eolica	n. kw			0	Sito ARPA	
	Centrale di produzione energia da fonte solare Energia prodotta da fonte solare	n. kw			84 1881	Sito ARPA	
	Superficie pannelli solari e fotovoltaici installati	mq			X		
Produzione di rifiuti urbani totale	ton.	2565			Uff. Finanziario	Anno 2011	
Produzione di rifiuti urbani per abitante	ton/ab	0,4			Uff. Finanziario	Anno 2011	
Produzione di rifiuti speciali	ton	0			Uff. Finanziario	Anno 2011	
Raccolta differenziata	%			71,01	Uff. Finanziario	Anno 2011	
Punti di raccolta differenziata (Isole ecologiche)	n.			1	Uff. Finanziario		
Discariche autorizzate Indice territoriale di detrazione ambientale (discariche autorizzate/sup. totale comunale)	n. %	0	0		Uff. Finanziario		

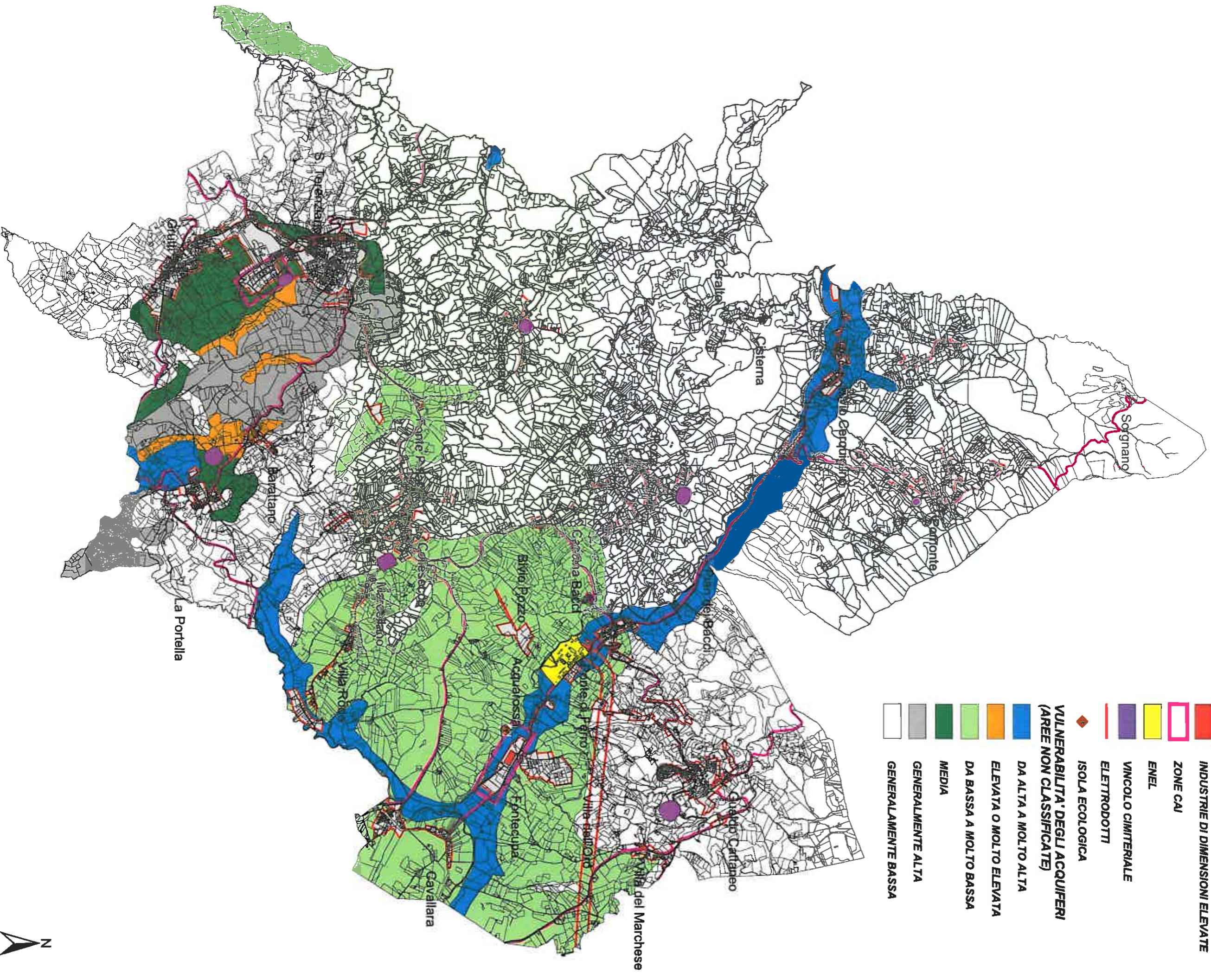
Comune di Gualdo Cattaneo - Quadro Conoscitivo
 Caratteri ambientali del territorio e qualità dell'ambiente
 Suolo e sottosuolo - Energia - Rifiuti

Tematismo	Indicatori	Unità di misura	Modello			Fonte	Note	
			Press.	Stato	Risp.			
Tab 3a) Indicatore economico - sociale Struttura economica sociale e culturale Demografia	Popolazione residente totale	n.		6.267		ISTAT 2011		
	Incremento popolazione ultimo decennio (2011 - 2001)	%		-0,18		ISTAT 2011		
	Saldo movimento migratorio	n.		-5		ISTAT 2011		
	Densità demografica ab./Km ² . (esclusi boschi)	n.		140,98		ISTAT 2011		
	Indice di invecchiamento (Pop. > 65 anni)	%		24,40		ISTAT 2011	È il rapporto percentuale tra il numero degli ultrassessantenni ed il numero della popolazione residente totale	
	Nuclei familiari	n.		2.301		ISTAT 2011		
	Rapporto masconità (Tot. Maschi/tot. Femmine) x 100	%		100		ISTAT 2011		
	Indice di vecchiaia	n.		213,90		ISTAT 2011	Rappresenta il grado di invecchiamento di una popolazione. È il rapporto percentuale tra il numero degli ultrassessantenni ed il numero dei giovani fino ai 14 anni	
	Indice di dipendenza strutturale (giovane e senile)	n.		55,70		ISTAT 2011		
	Anziani per bambino	n.		2,13		ISTAT 2011		
	Indice della popolazione in età attiva	n.		116,30		ISTAT 2011	Rappresenta il grado di invecchiamento della popolazione in età lavorativa. È il rapporto percentuale tra la parte di popolazione in età lavorativa più anziana (40-64 anni) e quella più giovane (15-39 anni)	
	Indice di mortalità	%		13,40		ISTAT 2011	Rappresenta il rapporto percentuale tra il numero dei decessi ed il numero della popolazione residente	
	Indice di natalità	%		8,50		ISTAT 2011	Rappresenta il rapporto percentuale tra il numero delle nascite ed il numero della popolazione residente	
	Cittadini stranieri	n.		925		ISTAT 2011		
	Media componenti nuclei familiari	n.		2,8		ISTAT 2011		
	Economia	Reddito disponibile medio delle famiglie	€					
		Occupati (residenti)	n.		1416		ISTAT 01	
		Disoccupati (in cerca di lavoro)	n.					
		Occupati nel settore pubblico (pubblica amministrazione)	n.		112		ISTAT 01	
		Occupati nei settori industriali e artigianali	n.		456		ISTAT 01	
		Occupati nel settore agricolo	n.		631		ISTAT 01	
Occupati nel settore terziario (altre professioni)		n.		217		ISTAT 01		
Tasso di occupazione (tot. Occupati/abitanti)		%		23,38		ISTAT 01		
Pensionati		n.						
Costo medio dell'acqua per abitante		€						
Produzione Commercio	Costo tassa smaltimento RSU/abitante	€		139		Uff. Finanziario		
	Costo ICI/abitante	€		168		Uff. Finanziario		
	Costo addizionale IRPEF/abitante	€		46		Uff. Finanziario		
	Imprese registrate	n.		935		Sito CCIAA		
	Mortalità/natalità imprese ultimo triennio (saldo) (solo per il 2008)	(saldo) n.		881		Sito CCIAA		
	Imprese agricole	n.		438		Sito CCIAA		
	Medie strutture di vendita inferiori/superiori	n.		8		Uff. Commercio		
Grandi strutture di vendita inferiori/superiori	n.		0		Uff. Commercio			
Strutture per mercati	n.		1		Uff. Commercio			

Comune di Gualdo Cattaneo - Quadro Conoscitivo
 Struttura commerciale sociale e culturale
 Demografia - Economia - Produzione Commercio

Istruzione	Scuole numero plessi	n.	4	Uff. Istruzione	
	Asili nido	n.	0	Uff. Istruzione	
	Iscritti asili nido	n.	0	Uff. Istruzione	
	Scuole d'infanzia	n.	3	Uff. Istruzione	
	Iscritte alle scuole d'infanzia	n.	127	Uff. Istruzione	
	Scuole primarie	n.	2	Uff. Istruzione	
	Iscritti alle scuole primarie	n.	224	Uff. Istruzione	
	Scuole second. di primo grado	n.	2	Uff. Istruzione	
	Iscritti scuole secondarie di primo grado	n.	129	Uff. Istruzione	
	Scuole secondarie sup. e univ.	n.	0	Uff. Istruzione	
	Iscritti scuole secondarie superiori e università	n.	0	Uff. Istruzione	
Turismo	Posti letto negli alberghi	n.	79	ATP Foligno	
	Presenze annuali negli alberghi	n.	2417	ATP Foligno	
	Posti letto esercizi extralberghieri (agriturismi inclusi)	n.	618	ATP Foligno	
	Presenze annuali esercizi extralberghieri (agriturismi inclusi)	n.	22088	ATP Foligno	
	Posti letto agriturismo	n.	227	ATP Foligno	
	Presenze annuali negli agriturismo	n.	8028	ATP Foligno	
	Posti letto totali	n.	697	ATP Foligno	
	Presenze annuali totali	n.	24505	ATP Foligno	
Cultura e tempo libero	Biblioteche e Musei	n.	2	Uff. Cultura	1 Biblioteca + 1 museo "La Rocca"
	Cinema e teatri	n.	2	Uff. Cultura	Comunale
	Grandi manifestazioni ed eventi	n.	11	Uff. Cultura	organizzati dal Comune + sagre + rievocazioni
	Impianti sportivi pubblici e privati	n.	6	Uff. Cultura	
	Utilizzo impianti sportivi (utenti/popolazione)	n.			
Utilizzo biblioteche (utenti/popolazione)	n.	X			

Comune di Gualdo Cattaneo - Quadro Conoscitivo
 Struttura commerciale sociale e culturale
 Istruzione - Turismo - Cultura e tempo libero

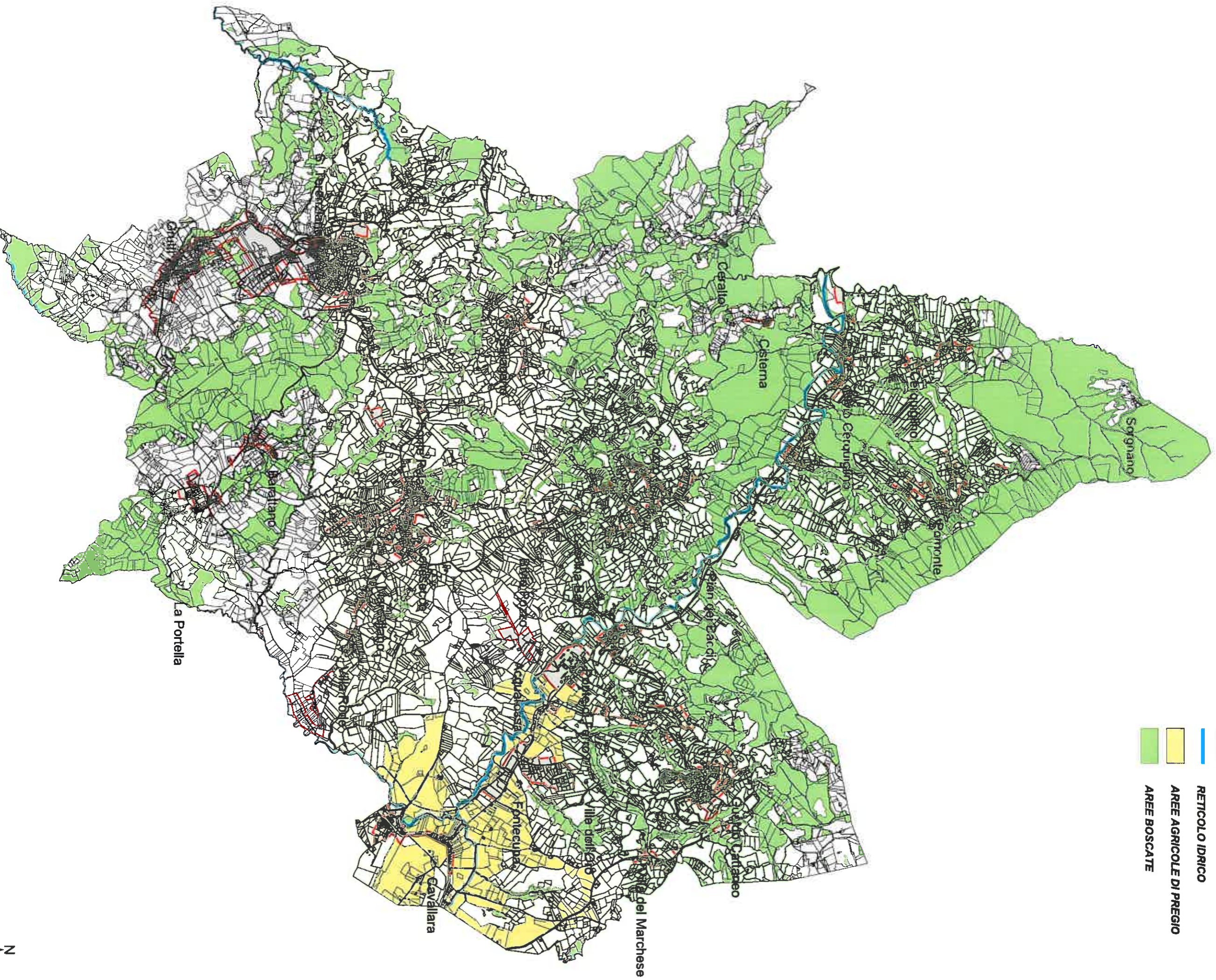


LEGENDA

- MACRO AREE
- STRADE PROVINCIALI
- DETRATTORI AMBIENTALI**
- INDUSTRIE DI DIMENSIONI ELEVATE
- ZONE CAI
- ENEL
- VINCOLO CIMITERIALE
- ELETTRODOTTI
- ISOLA ECOLOGICA
- VULNERABILITA' DEGLI ACQUIFERI
(AREE NON CLASSIFICATE)**
- DA ALTA A MOLTO ALTA
- ELEVATA O MOLTO ELEVATA
- DA BASSA A MOLTO BASSA
- MEDIA
- GENERALMENTE ALTA
- GENERALMENTE BASSA

0 500 1000 1500 2000 2500 3000 Meters

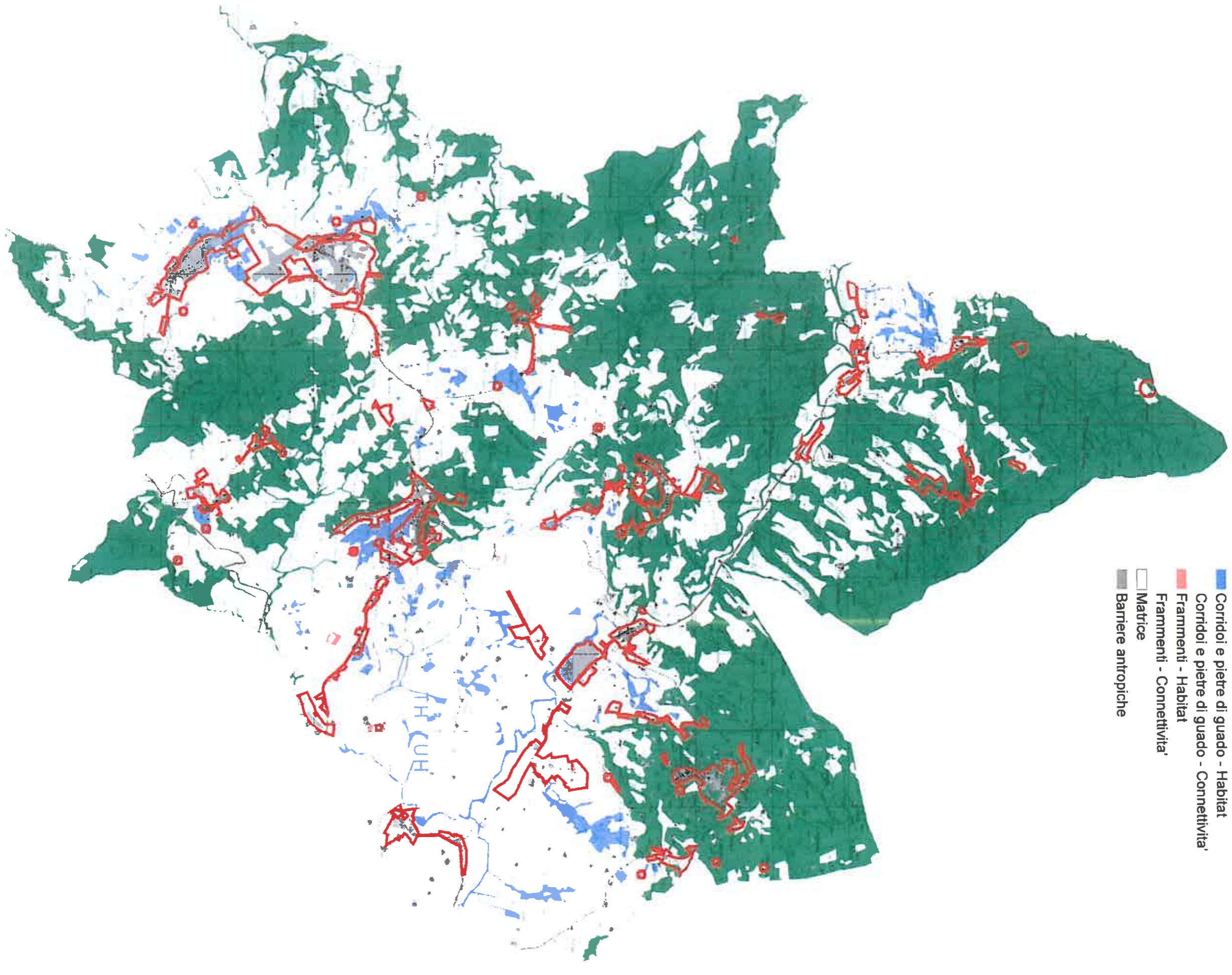




LEGENDA

- UNITA' TERRITORIALI URBANIZZATE
- RETICOLO IDRICO
- AREE AGRICOLE DI PREGIO
- AREE BOSCADE






















LEGENDA


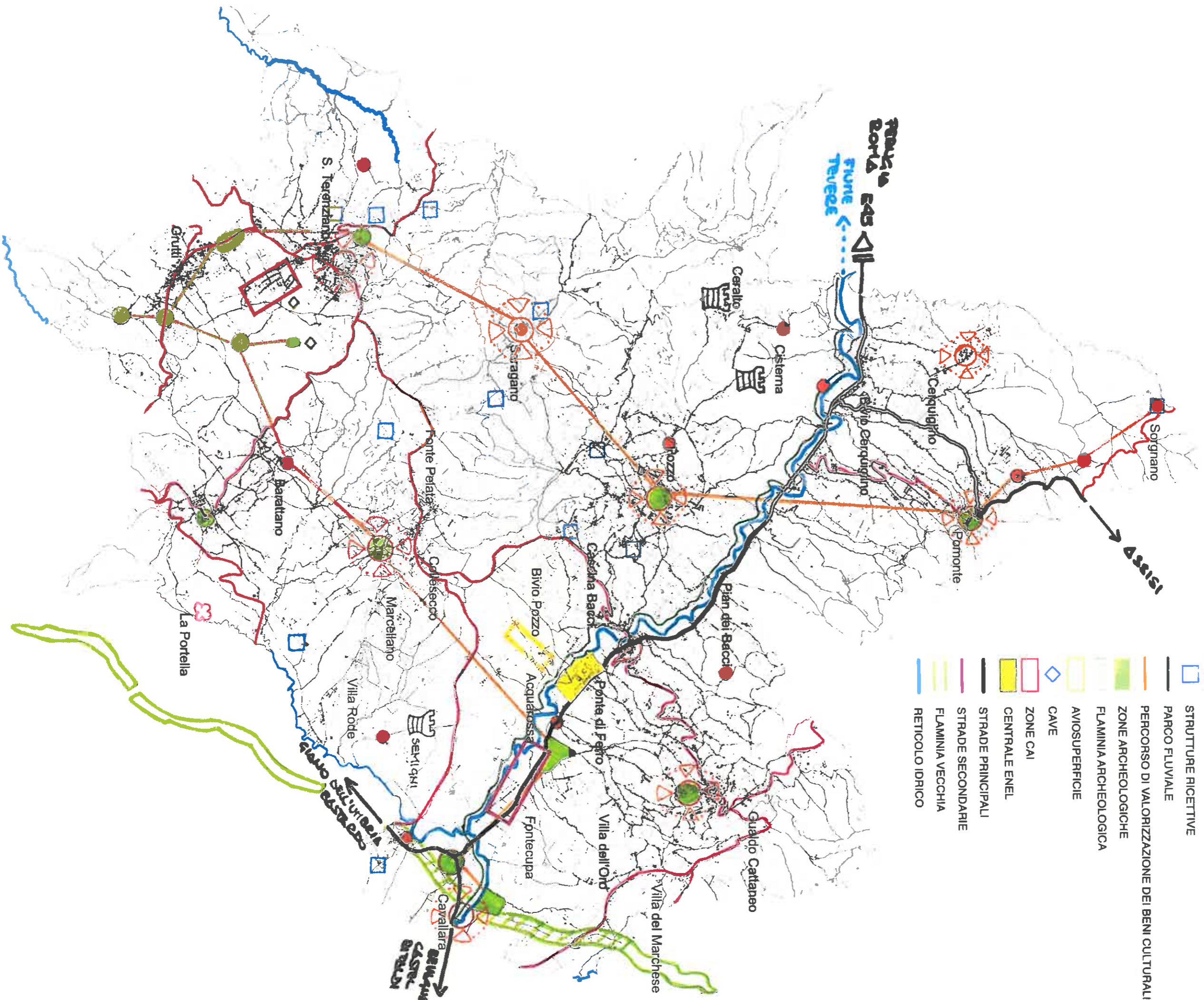
- ▭ UNITA' TERRITORIALI URBANIZZATE
- ▭ Unità' Regionali di connessione ecologica - Habitat
- ▭ Unità' Regionali di connessione ecologica - Connettività'
- ▭ Corridoi e pietre di guado - Habitat
- ▭ Corridoi e pietre di guado - Connettività'
- ▭ Frammenti - Habitat
- ▭ Frammenti - Connettività'
- ▭ Matrice
- ▭ Barriere antropiche



0 500 1000 1500 2000 2500 3000 Meters

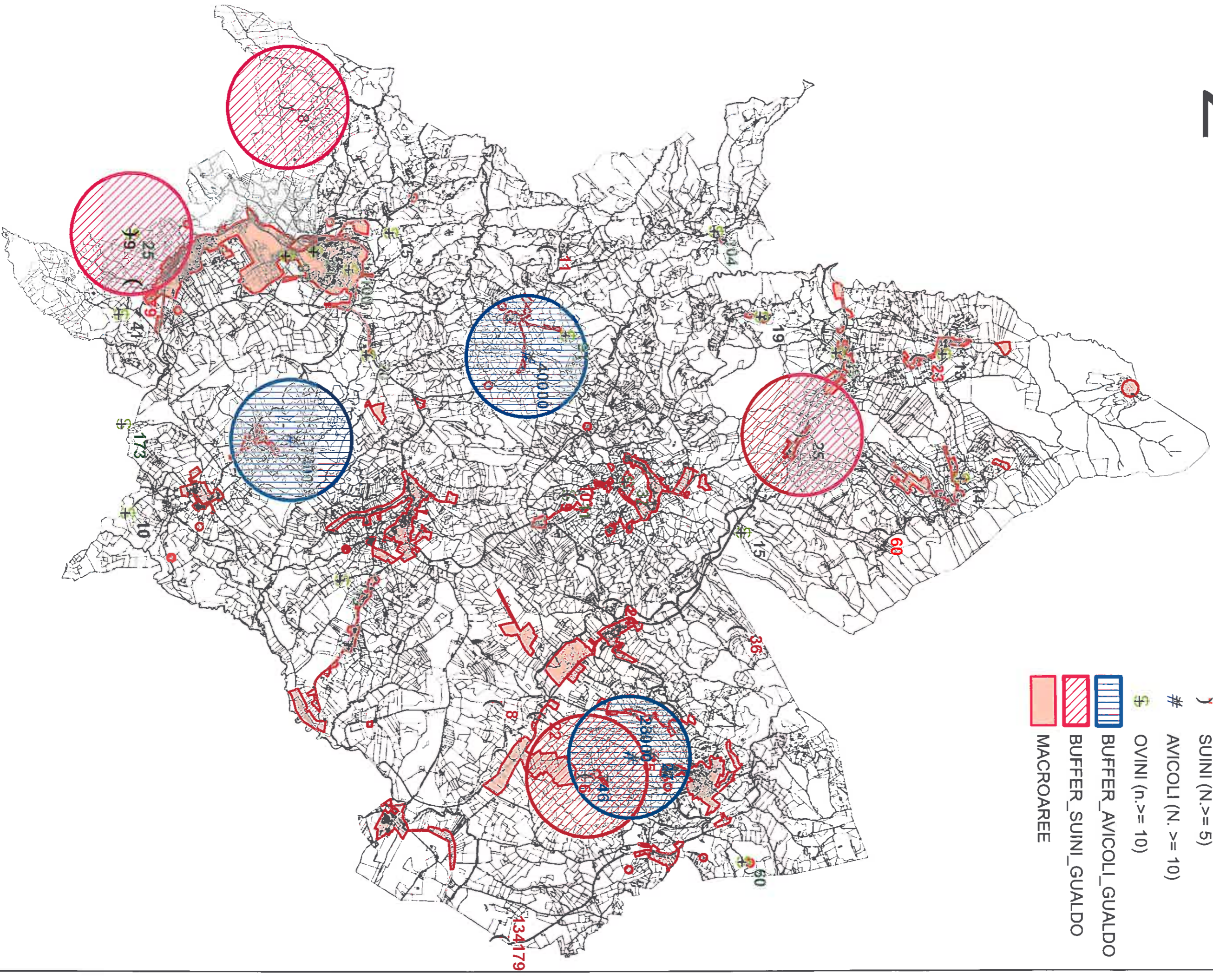
Legenda

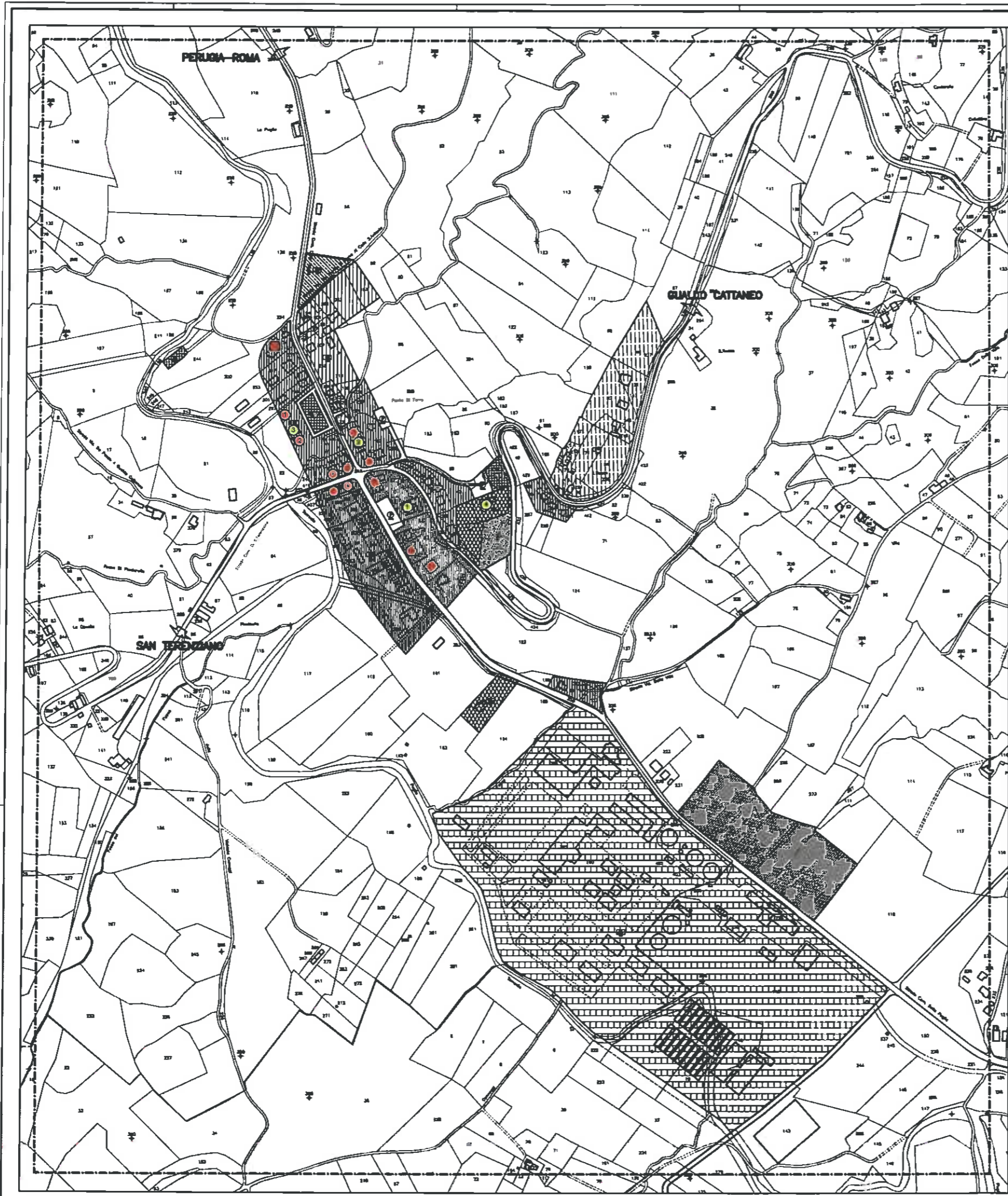
-  CENTRI STORICI
-  EDIFICI DI INTERESSE CULTURALE
-  CASTELLI
-  IL ROSETO DI BRICHET
-  STRUTTURE RICETTIVE
-  PARCO FLUVIALE
-  PERCORSO DI VALORIZZAZIONE DEI BENI CULTURALI
-  ZONE ARCHEOLOGICHE
-  FLAMINIA ARCHEOLOGICA
-  AVIOSUPERFICIE
-  CAVE
-  ZONE CAI
-  CENTRALE ENEL
-  STRADE PRINCIPALI
-  STRADE SECONDARIE
-  FLAMINIA VECCHIA
-  RETICOLO IDRICO



LEGENDA

- (BOVINI (N.>= 5)
-) SUINI (N.>= 5)
- # AVICOLI (N. >= 10)
- \$ OVINI (n.>= 10)
- ▨ BUFFER_AVICOLI_GUALDO
- ▨ BUFFER_SUINI_GUALDO
- ▨ MACROAREE





TEMATISMI

SERVIZI ALLE PERSONE

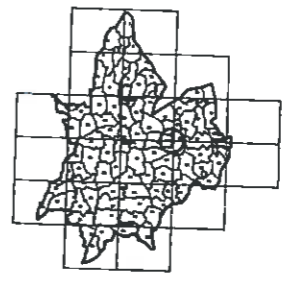
1. CENTRO DI SALUTE - 118
2. FARMACIA
3. BANCA
4. SCUOLA INFANZIA - CENTRO SOCIALE

ESERCIZI COMMERCIALI

1. BAR-TABACCAIO
2. MEDIA STRUTTURA DI VENDITA
3. ESERCIZIO DI VICINATO
4. ESERCIZIO DI VICINATO
5. BARBIERE
6. ESERCIZIO DI VICINATO
7. BAR
8. ESERCIZIO DI VICINATO
9. ESERCIZIO DI VICINATO
10. DISTRIBUTORE
11. ESERCIZIO DI VICINATO-PARRUCCHIERA
12. FRANTOIO

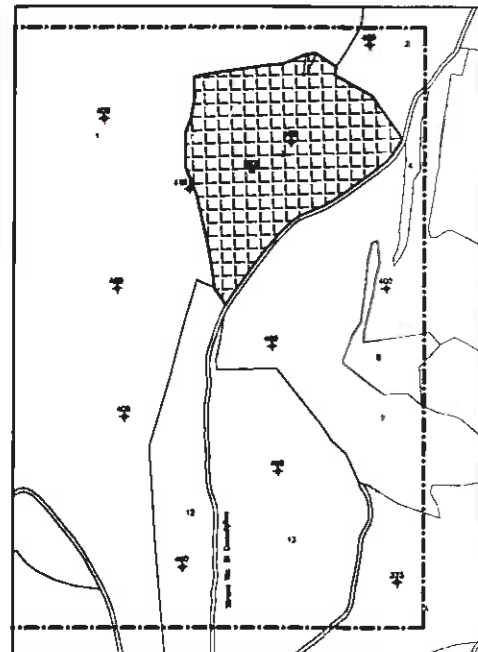
STRUTTURE RICETTIVE

NON PRESENTI

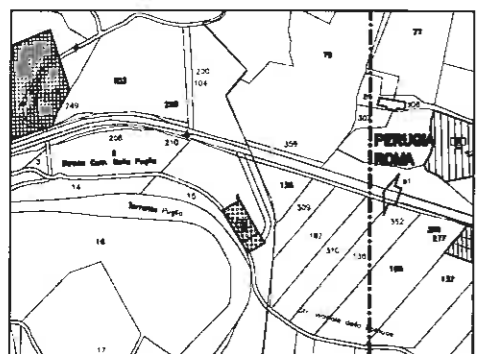


MAPPA DI LAVORO DEI PUNTI GENERALI
SODDISFACIMENTO STRADA PIANO SPONDERO

Regione dell'Umbria Comune di Gualdo Cattaneo		
PIANO REGOLATIVO GENERALE		
1. Piano Urbanistico	2. Piano Urbanistico	
3. Piano Urbanistico	4. Piano Urbanistico	
5. Piano Urbanistico	6. Piano Urbanistico	
7. Piano Urbanistico	8. Piano Urbanistico	
9. Piano Urbanistico	10. Piano Urbanistico	
11. Piano Urbanistico	12. Piano Urbanistico	
Oggetto: Parco Operativo POME DI FERRO		op.01
Scala: 1:2000		
Via... ...		



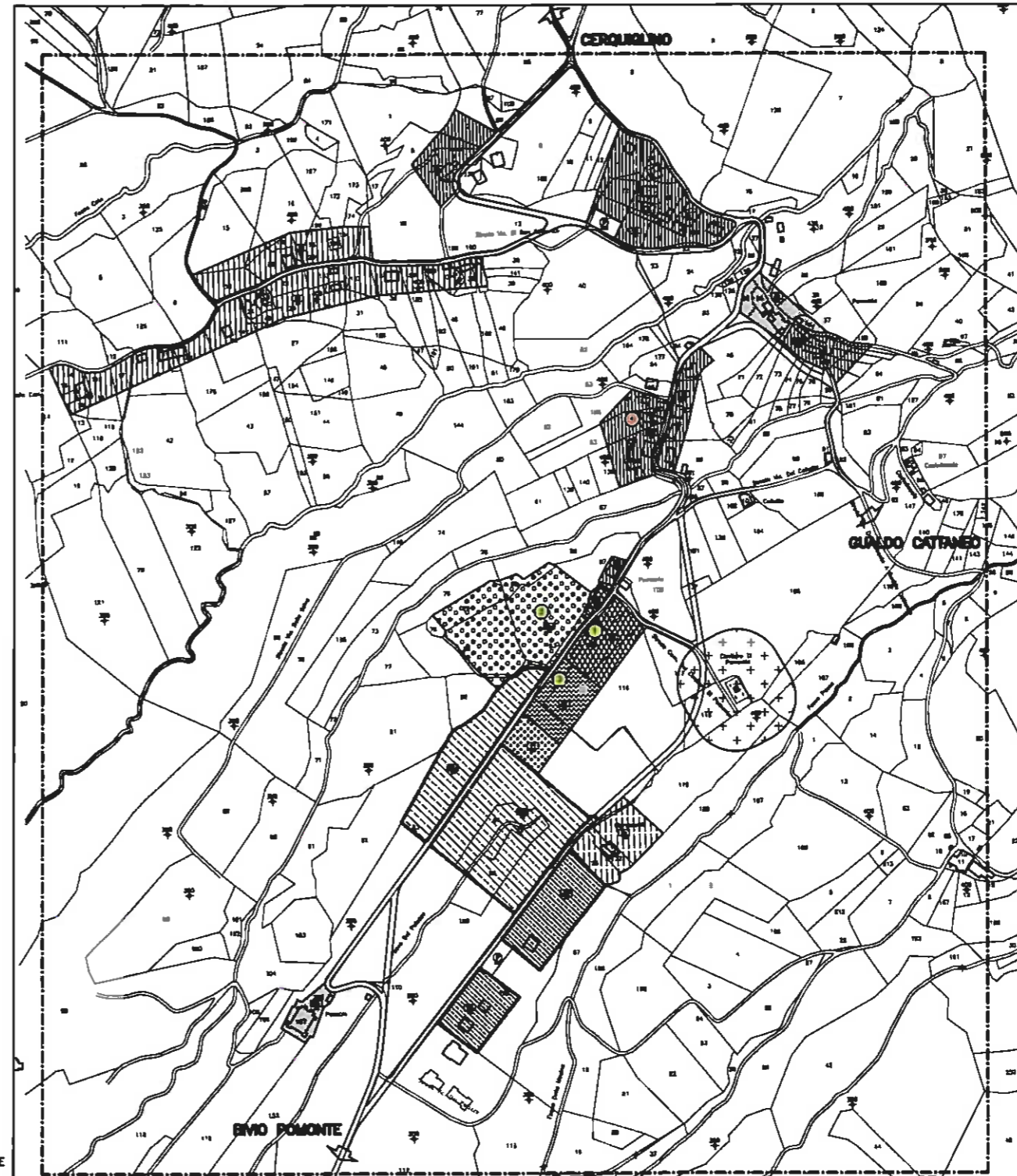
f - CERQUIGLINO ALTO foglio 3
elemento 323081



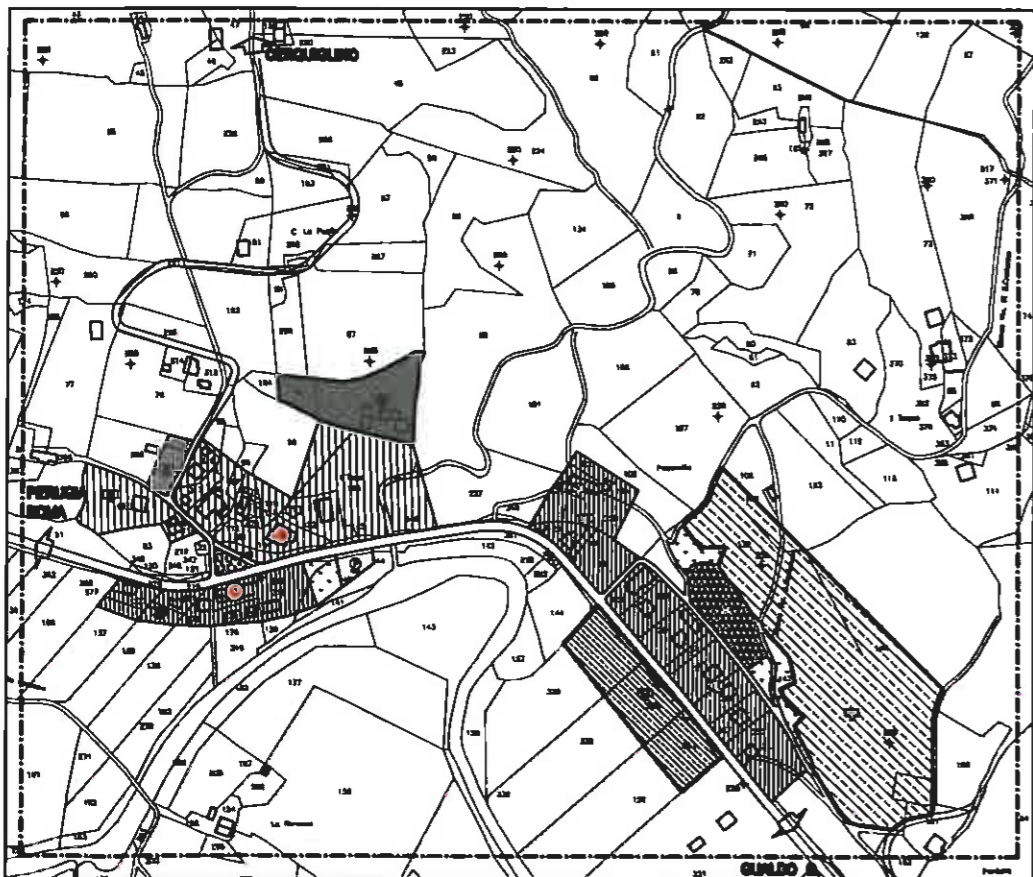
DEPURATORE DI BIVIO CERQUIGLINO foglio 17
elemento 323081



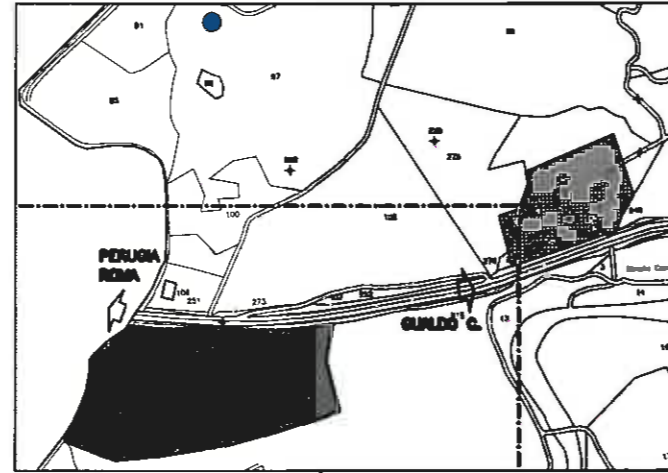
a - CERQUIGLINO



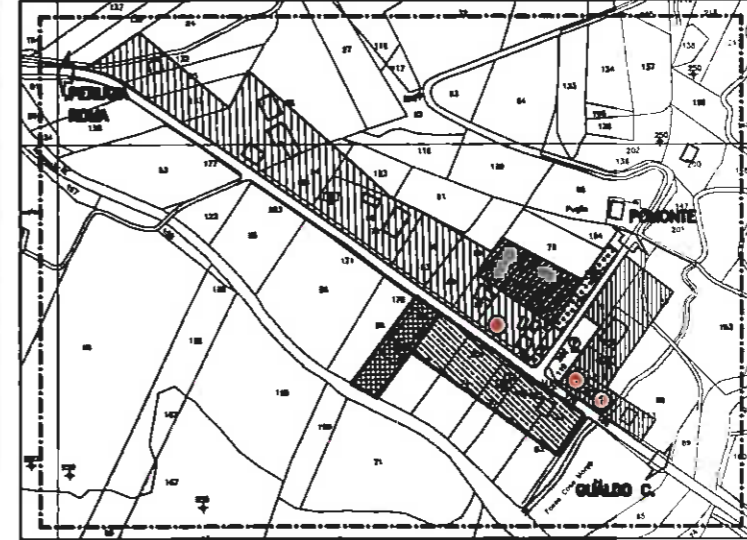
b - POMONTE



c - BIVIO CERQUIGLINO I foglio 7
elemento 323061



d - BIVIO CERQUIGLINO II foglio 17
elemento 323061



e - BIVIO POMONTE foglio 12
elementi 323073 e 323074

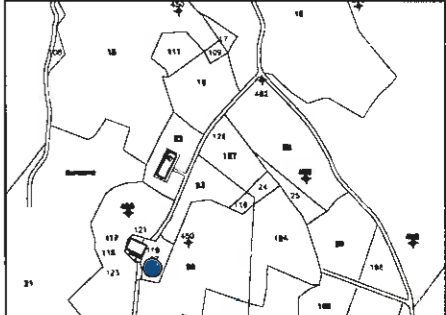
TEMATISMI

- SERVIZI ALLE PERSONE

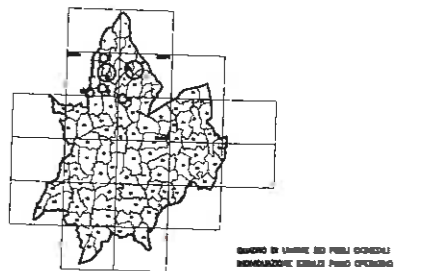
1. SCUOLA INFANZIA
2. IMPIANTO SPORTIVO
3. AREA POLIVALENTE
- ESERCIZI COMMERCIALI

1. ESERCIZIO DI VICINATO
2. BAR
3. DISTRIBUTORE-ESERCIZIO DI VICINATO
4. BAR-ESERCIZIO DI VICINATO
5. ESERCIZIO DI VICINATO
6. FRANTOIO
- STRUTTURE RICETTIVE

1. AFFITTACAMERE
2. AGITURISMO
3. CASE ED APPARTAMENTI USO TURISTICO



g - POMONTE RONZANO foglio 5
elemento 323074



Regione dell'Umbria
Comune di Giuldo Cattaneo

PIANO REGOLATORE GENERALE

1. DATA 2002	2. DATA 2002	3. DATA 2002	4. DATA 2002
5. DATA 2002	6. DATA 2002	7. DATA 2002	8. DATA 2002

Parte Operativa
CERQUIGLINO - POMONTE

COG. DOCUMENTO
1:2000

op.02

ingegneri - via della pioggia 132 - 00294 giuldo (pg) - tel. 075.9220111 - fax. 075.9220473

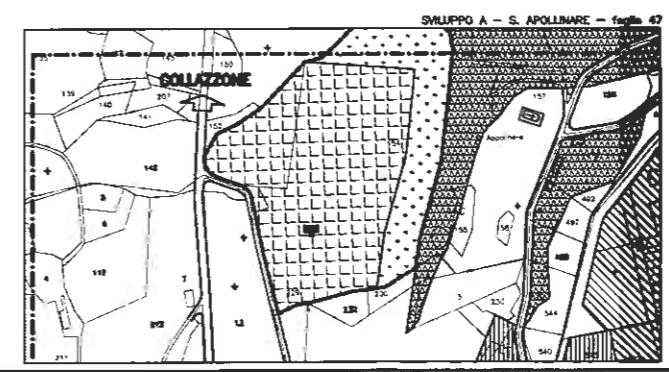
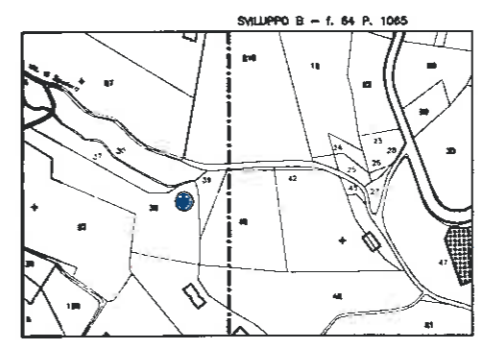
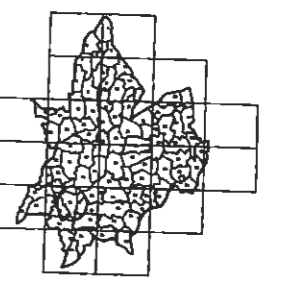


TEMATISMI

- SERVIZI ALLE PERSONE
- 1. IMPIANTO SPORTIVO
- 2. BANCA
- 3. UFFICIO POSTALE
- 4. BANCA
- 5. SCUOLA INFANZIA ELEMENTARI E MEDIE
- 6. SCUOLA INFANZIA
- 7. FARMACIA
- 8. DELEGAZIONE COMUNALE
- 9. AVIOPIERICE
- 10. AREA SPORTIVA POLIVALENTE

- ESERCIZI COMMERCIALI
- 1. ESERCIZIO DI VICINATO
- 2. ESERCIZIO DI VICINATO
- 3. ESERCIZIO DI VICINATO
- 4. ESERCIZIO DI VICINATO
- 5. BAR - ESERCIZIO DI VICINATO
- 6. ESERCIZIO DI VICINATO
- 7. ESERCIZIO DI VICINATO
- 8. ESERCIZIO DI VICINATO
- 9. ESERCIZIO DI VICINATO
- 10. BAR - ESERCIZIO DI VICINATO
- 11. ESERCIZIO DI VICINATO
- 12. ESERCIZIO DI VICINATO
- 13. DISTRIBUTORE
- 14. ESERCIZIO DI VICINATO
- 15. ESERCIZIO DI VICINATO
- 16. ESERCIZIO DI VICINATO
- 17. ESERCIZIO DI VICINATO
- 18. ESERCIZIO DI VICINATO
- 19. MEDIA STRUTTURA DI VENDITA
- 20. MEDIA STRUTTURA DI VENDITA
- 21. MEDIA STRUTTURA DI VENDITA
- 22. MEDIA STRUTTURA DI VENDITA
- 23. MEDIA STRUTTURA DI VENDITA
- 24. FARMACIA
- 25. BARBIERE - CENTRO ESTETICO
- 26. BARBIERE
- 27. BARBIERE
- 28. RISTORANTE
- 29. BAR - RISTORANTE
- 30. BAR
- 31. BAR
- 32. RISTORANTE

- STRUTTURE RICETTIVE
- 1. CASE ED APPARTAMENTI VACANZA
- 2. CASE ED APPARTAMENTI USO TURISTICO
- 3. MAN



Regione dell'Umbria
Comune di Gualdo Cattaneo

PIANO REGOLATORE GENERALE

2 luglio 2015
1 aprile 2015
3 marzo 2015

REG. DATA DESCRIZIONE MODIFICA STATO APPROVATO APPROVED

Parte Operativa
S.M. TERENZIANO

op.03

000 DOCUMENTO
1:2000

Scale: 1:2000

Scale: 1:2000



TEMATISMI

SERVIZI ALLE PERSONE

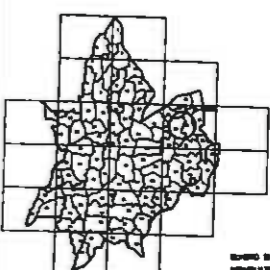
1. MUNICIPIO - POLIZIA MUNICIPALE
2. CARABINIERI
3. UFFICIO POSTALE
4. CORPO FORESTALE
5. FARMACIA
6. AMBULATORIO MEDICO
7. IMPIANTO SPORTIVO
8. IMPIANTO SPORTIVO
9. MUSEO "LA ROCCA SONORA"
10. SCUOLA INFANZIA
11. ISTITUTO COMPRENSIVO

ESERCIZI COMMERCIALI

1. BAR
2. BAR-TABACCAIO
3. ESERCIZIO DI VICINATO
4. ESERCIZIO DI VICINATO
5. ESERCIZIO DI VICINATO
6. ESERCIZIO DI VICINATO
7. BAR-FORNO
8. PARRUCCHIERA-ESERCIZIO DI VICINATO
9. BAR-RISTORANTE
10. BAR-TABACCAIO
11. RISTORANTE
12. PARRUCCHIERA
13. ESERCIZIO DI VICINATO
14. ESERCIZIO DI VICINATO
15. RISTORANTE

STRUTTURE RICETTIVE

1. AGRITURISMO
2. CASE ED APPARTAMENTI VACANZA
3. AGRITURISMO
4. ALBERGO



REGIONE DI LAVORO DEI PUNTI COMPLETI
SIMULAZIONE ONLINE PIANO OPERATIVO

Regione dell'Umbria
Comune di Gualdo Cattaneo

PIANO OPERATIVO GENERALE

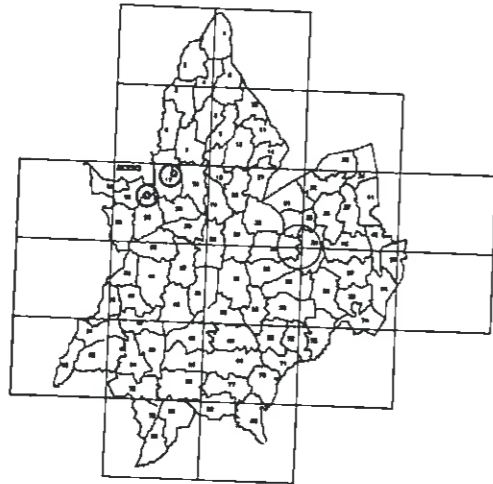
1	01/01/2018	versione per Conferenza Urbanistica			
2	01/01/2018	versione definitiva			
3	01/01/2018	versione definitiva			
REV.	DATA	DESCRIZIONE MODIFICA	STATO	APPROVATO	AUTORIZZATO

Opposto: **Parla Operativa**
GUALDO CATTANEO - VILLA DEL MARCHESE

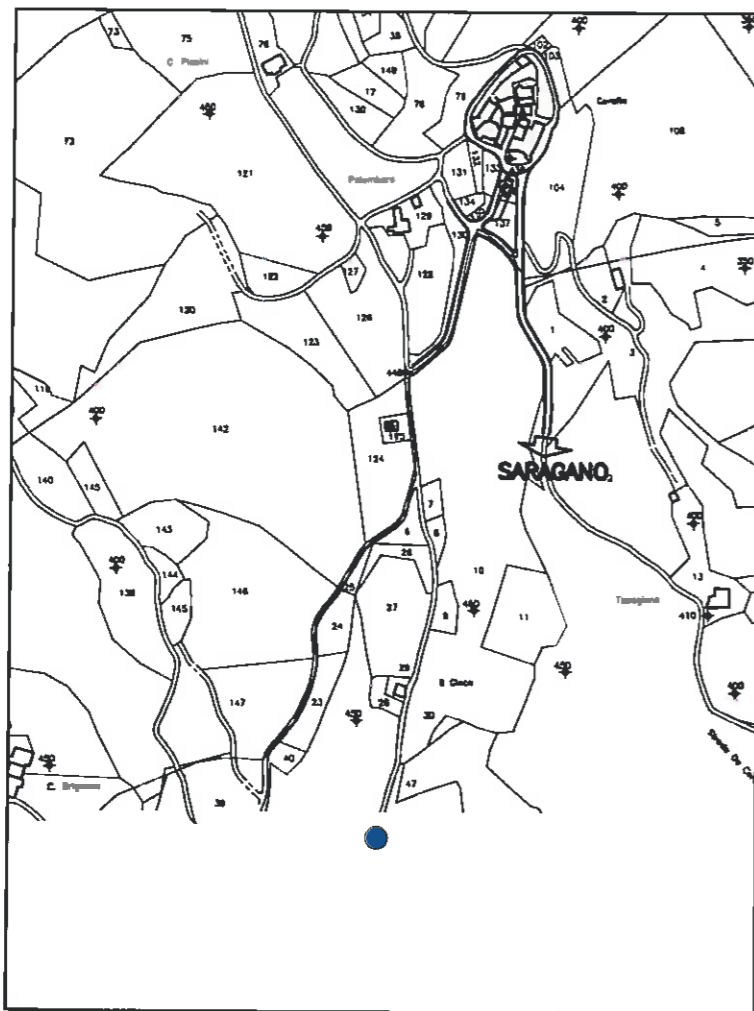
COE DOCUMENTO **op.05**

COE DOCUMENTO **1:2000**

Prodotto da: Ing. Marco Tomassini - Arch. Maria Maddalena Sarti - Arch. Paolo Marchi
Coopergraph - Via delle piogge 152 - 06024 Gubbio (PG) - Tel. 075.9220111 - Fax. 075.9220473



OLINDO DI LINICHE DEI FOGLI CATASTALI
 DEMONIAZIONE STRALDI PIANO OPERATIVO



CASTELLO DI CERALTO - fogli n. 16 e 23

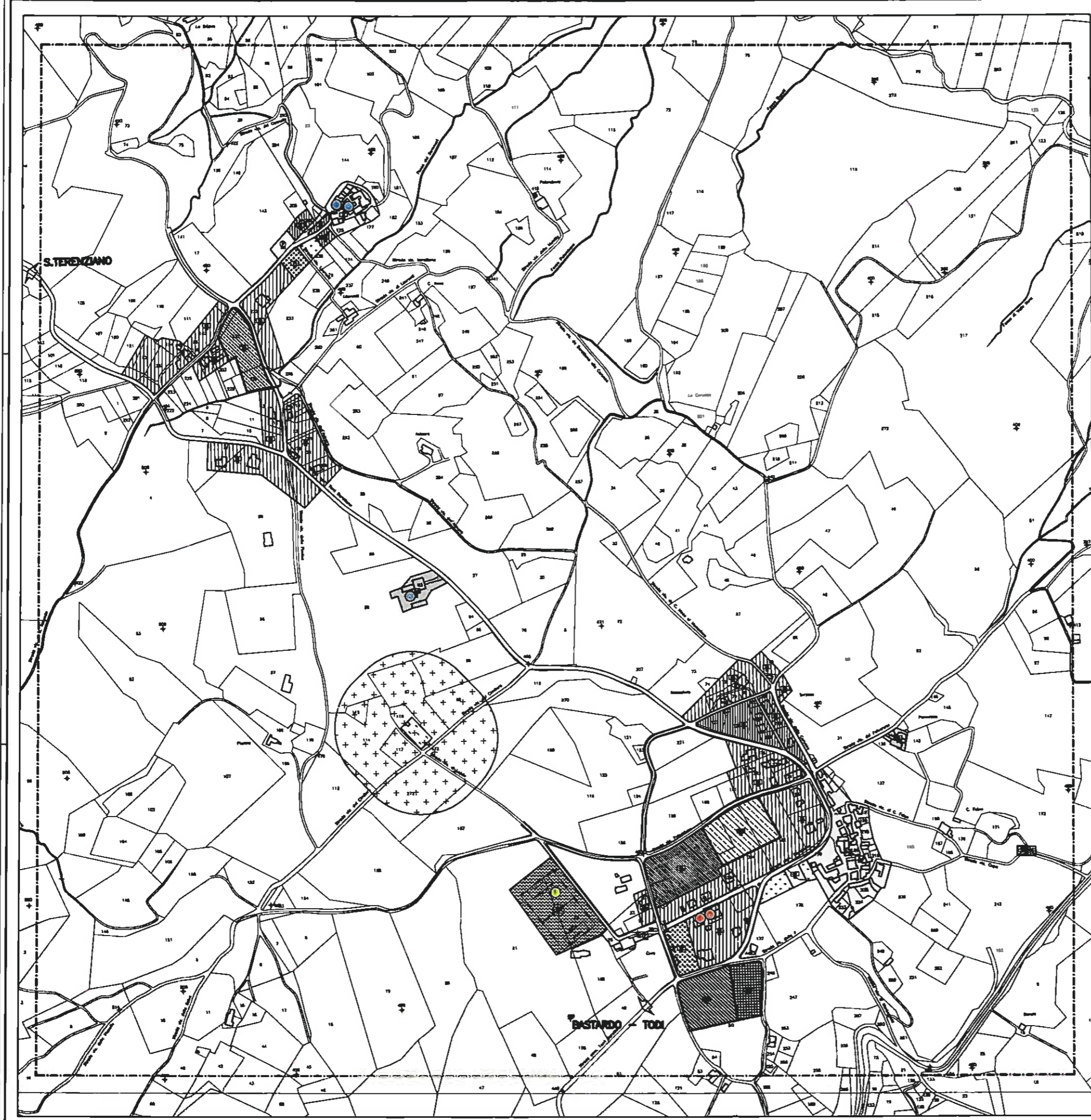


CASTELLO DI CISTERIA - foglio n. 17

TEMATISMI

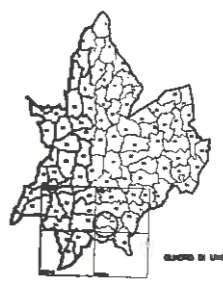
- SERVIZI ALLE PERSONE
- NESSUNO
- ESERCIZI COMMERCIALI
- NESSUNO
- STRUTTURE RICETTIVE
- 1. CASE APPARTAMENTI PER VACANZA
- 2. CASE APPARTAMENTI PER VACANZA
- 3. AGRITURISMO

Regione dell'Umbria Comune di Gualdo Cattaneo		
PIANO REGOLATORE GENERALE		
2	1 maggio 2005	revisione per Conferenza intercomunale
3	ottobre 2003	revisione edilizia
0	marzo 2002	Emissione
REV.	DATA	REDAZIONE SCHEDE
		REDAZIONE APPROVAZIONE
Oggetto: Parte Operativa CERALTO - CISTERIA		Disegnato da: op.06
COD. DOCUMENTO 0505100010		Scala: 1:2000
Progettato da: Ing. Walter Tomassini - Arch. Silvio Tomassini - Arch. Paolo Gatti		
cooproggett - via della piaggia 152 - 06024 Gubbio (PG) - tel. 075.9220411 - fax. 075.9220473		



TEMATISMI

- SERVIZI ALLE PERSONE
- 1. IMPIANTO SPORTIVO
- ESERCIZI COMMERCIALI
- 1. ESERCIZIO DI VICINATO
- 2. BAR
- STRUTTURE RICETTIVE
- 1. B&B
- 2. CENTRO BENESSERE IN APPROVAZIONE
- 3. B&B



Regione dell'Umbria
Comune di Guadalupe

PIANO REGOLATORE GENERALE

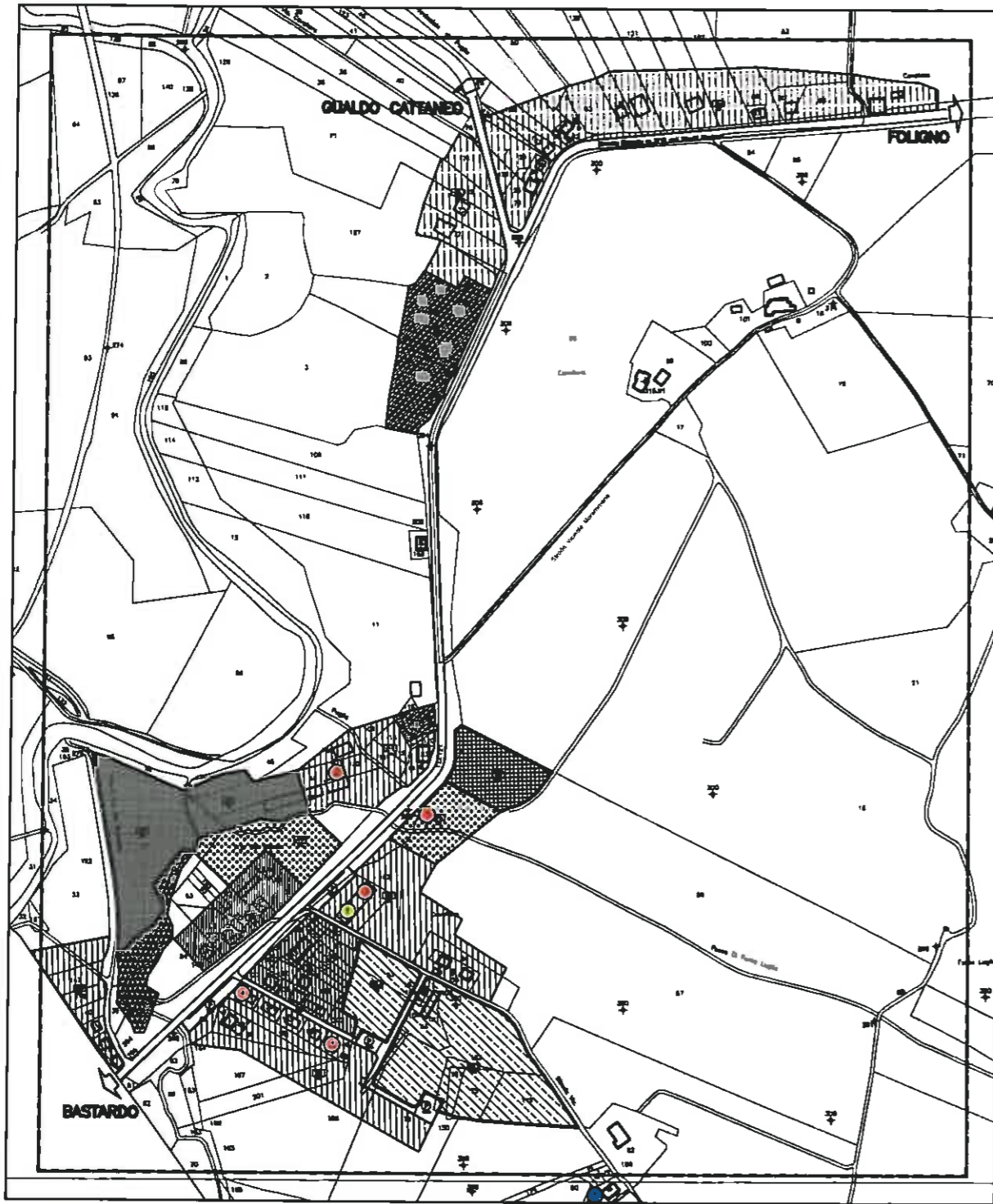
1	1998	1998
2	1998	1998
3	1998	1998
4	1998	1998

Parte Operativa
TURNO - BASTARDO

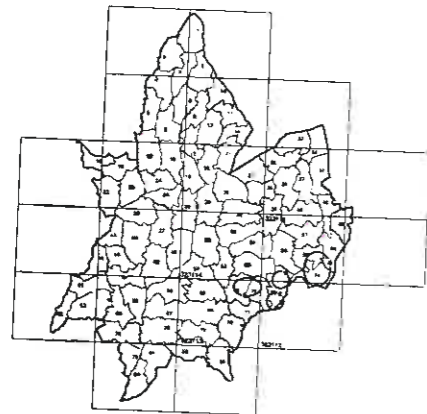
op.07

COD. DOCUMENTO: 03050100015 **SCALA**
1:2000 - 1:3000

Progettato da: Ing. Paolo Tassinari - Arch. Sergio Santucci Biondi - Arch. Paolo Marini
Coordinato da: Ing. Paolo Tassinari - Arch. Sergio Santucci Biondi - Arch. Paolo Marini
Comprogettato - via della spiaggia 152 - 06024 Gubbio (PG) - tel. 075.8220411 - fax. 075.8220473



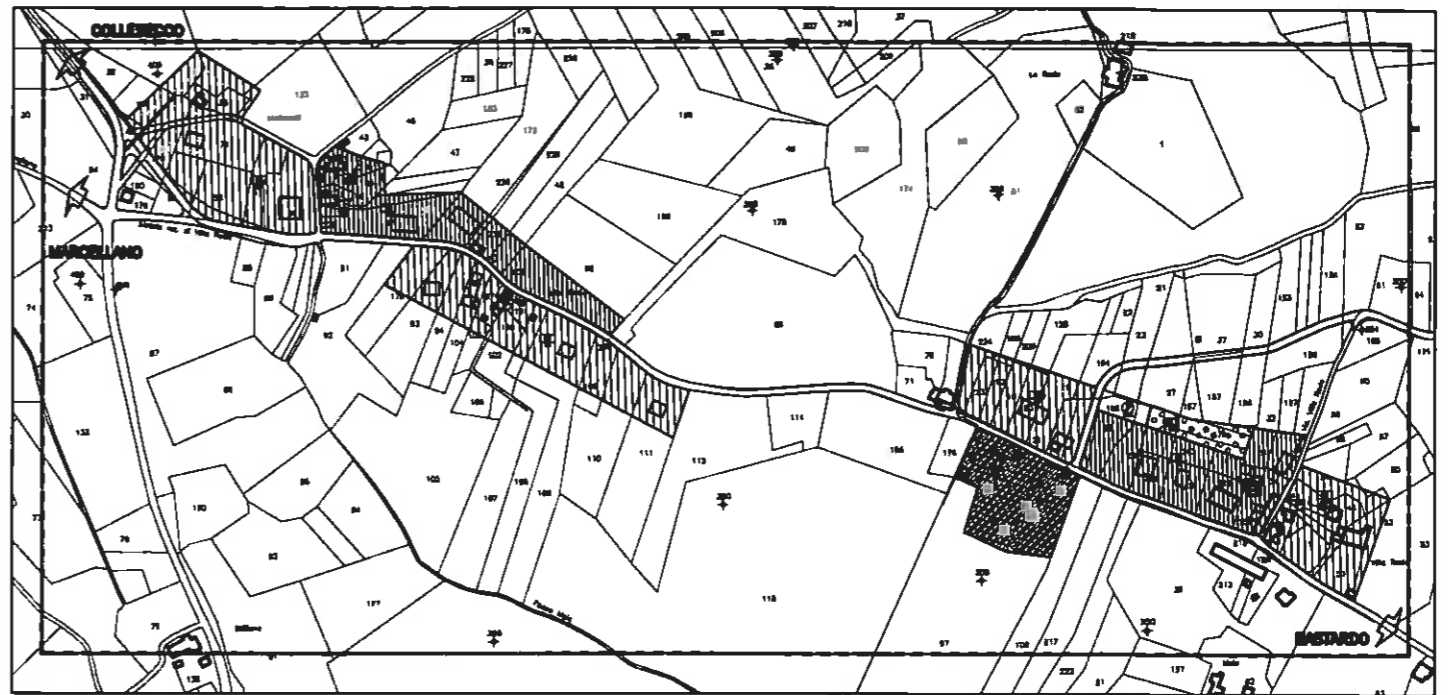
a - CAVALLARA fogli 68, 69, 74
elemento 323111



SEGNALI DI INDIRIZZO DEL PIANO COMUNALE
DIREZIONAMENTO SEGNALI PIANO OPERATIVO



Ponte la Mandria F. 71 p. 826



b - VILLA RODE fogli 70, 72
elemento 323113

TEMATISMI

● SERVIZI ALLE PERSONE

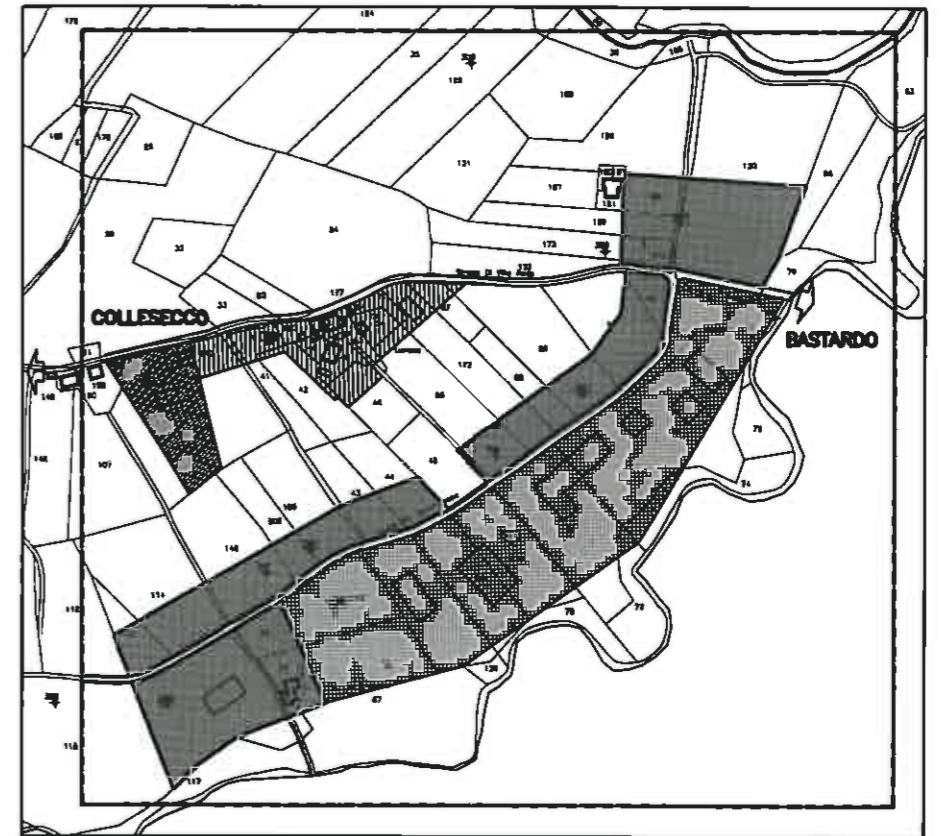
1. BANCA

● ESERCIZI COMMERCIALI

- 1. ESERCIZIO DI VICINATO
- 2. ESERCIZI DI VICINATO
- 3. ESERCIZIO DI VICINATO
- 4. ESERCIZIO DI VICINATO
- 5. ESERCIZIO DI VICINATO

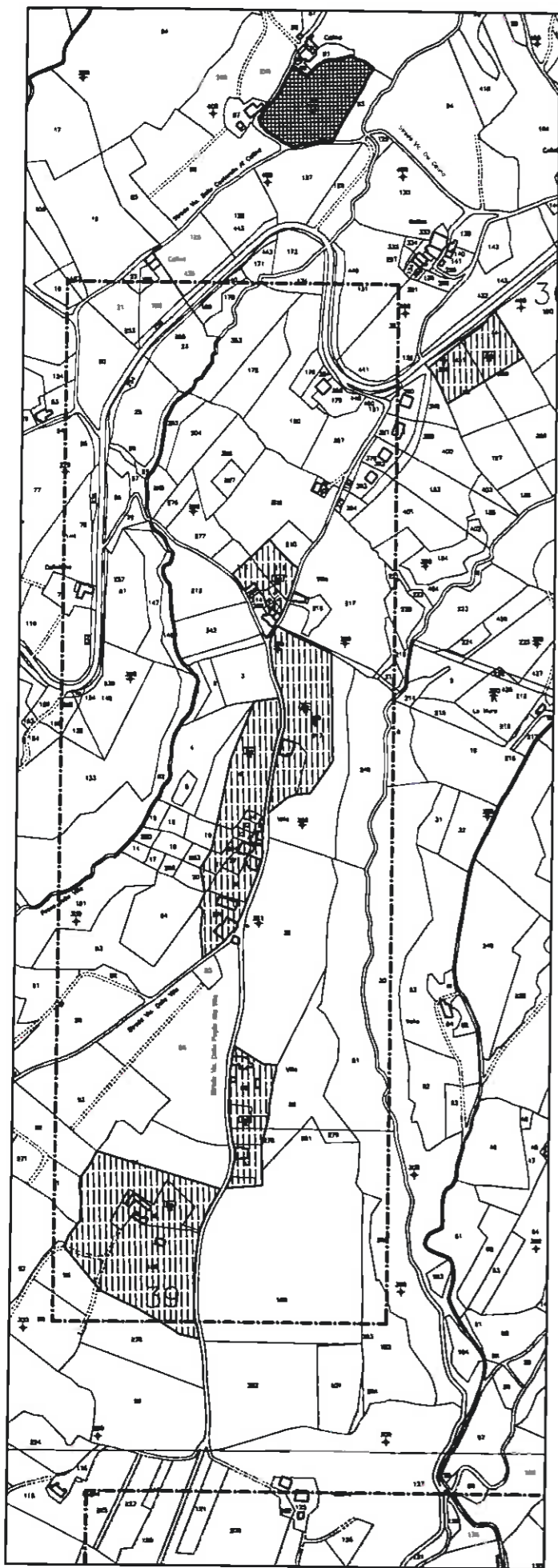
● STRUTTURE RICETTIVE

- 1. CASE APPARTAMENTI PER VACANZA
- 2. AGRITURISMO

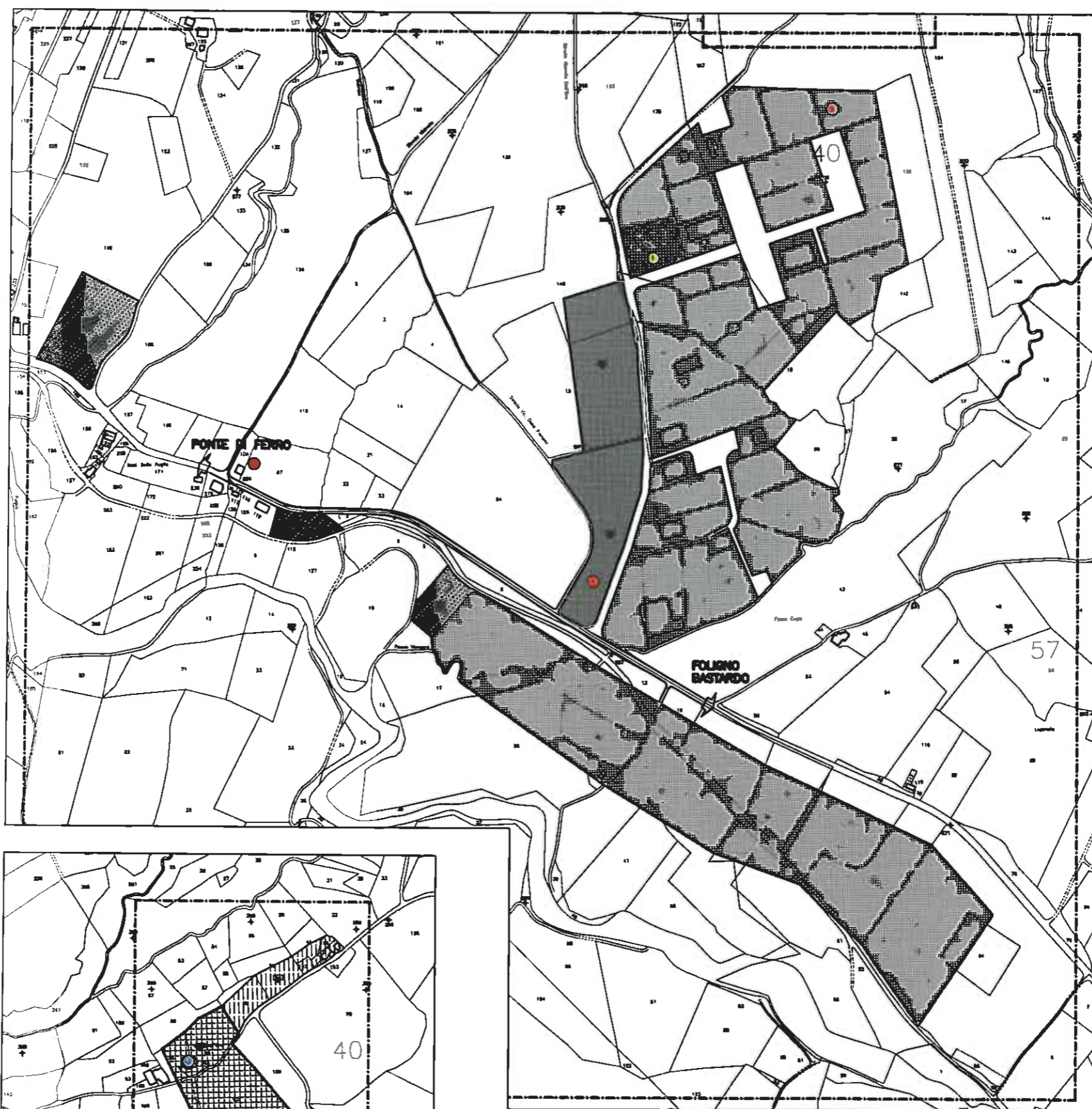


c - VILLA RODE - zone produttive - fogli 72, 73
elemento 323112

Regione dell'Umbria Comune di Gualdo Cattaneo			
PIANO REGOLATORE GENERALE			
2	1998	Sistema per Controlli Urbanistici	
1	1992	Criterio Urbanistico	
0	1982	Criterio Urbanistico	
REX	ENIG	DOCCIAZIONE SCORICA	INDIATO
Opere		Allegato N. 1	
Parte Operativa CAVALLARA - VILLA RODE		op.08	
COD. DOCUMENTO		SERIA	
0303000000		0300	
<small> Progetto: Ing. Walter Bernardini - Arch. Anna Bernabè Bernardini - Arch. Paolo Bernardini Impresari: ... via della piaggia 152 - 06024 gubbio (pg) - tel. 075.8220411 - fax. 075.8220475 </small>			



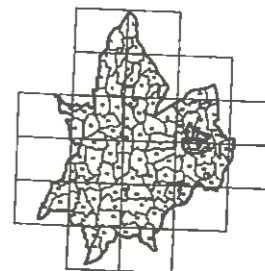
b - VILLA REINALDO



c - VILLA DELL'ORDO

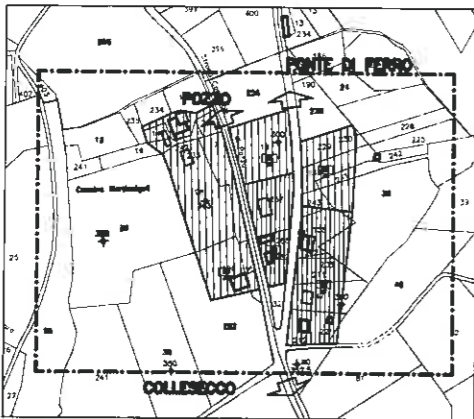
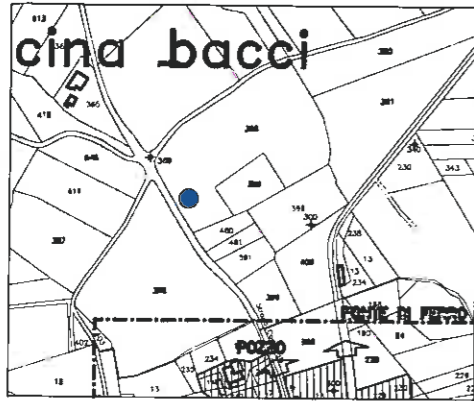
TEMATISMI

- SERVIZI ALLE PERSONE
- 1. ISOLA ECOLOGICA
- ESERCIZI COMMERCIALI
- 1. MEDIA STRUTTURA DI VENDITA
- 2. ESERCIZIO DI VICINATO
- 3. FRANTOIO - ESERCIZIO DI VICINATO
- STRUTTURE RICETTIVE
- 1. AGRITURISMO

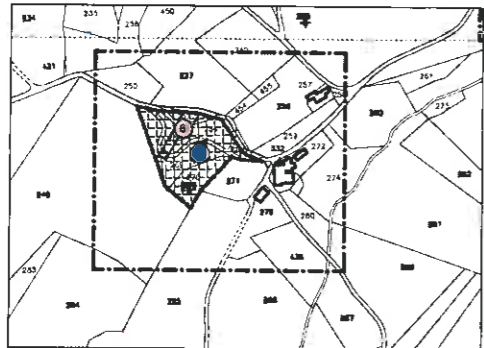


CLASSE DI URBANISTICO PER PIANI CATASTRALI
NORMAZIONE URBANA FONDI SPORADICI

Regione dell'Umbria Comune di Gualdo Cattaneo		
PIANO REGOLATORE GENERALE		
2 maggio 2005 1 marzo 2003 2 aprile 2004	Intesa per l'Urbanistica Urbanistica SERVIZIO URBANISTICO	
Piano Operativo ZONA INDUSTRIALE FONTECLIPA		op.09
COD. DOCUMENTO 9305000017		Scala 1:2000
Via S. Maria Maddalena - 06024 Gualdo Cattaneo (PG) - Tel. 075.9204111 - Fax 075.8220473		



CASCINA MARTINANGELI (DINO POZZO) fogli 61, 62
elemento 323114



MALPASSO foglio 28
elemento 323114



TEMATISMI

SERVIZI ALLE PERSONE

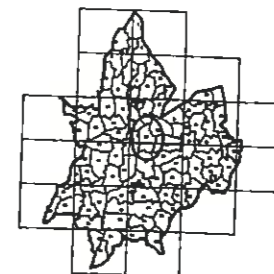
- 1. IMPIANTO SPORTIVO
- 2. UFFICIO POSTALE
- 3. SCUOLA INFANZIA

ESERCIZI COMMERCIALI

- 1. BAR - ESERCIZIO VICINATO
- 2. CIRCOLO
- 3. ESERCIZIO DI VICINATO
- 4. ESERCIZIO DI VICINATO
- 5. FRANTOIO
- 6. FRANTOIO

STRUTTURE RICETTIVE

- 1. CASE ED APPARTAMENTI VACANZA
- 2. AGRITURISMO
- 3. CASE ED APPARTAMENTI USO TURISTICO



ALCANTARELLI & ASSOCIATI
INGEGNERIA E ARCHITETTURA

Regione dell'Umbria
Comune di Guadalupe

PIANO REGOLATORE GENERALE

1	Regione Umbria	Comune di Guadalupe	
2	Settore Urbanistico	Ufficio Urbanistico	
3	Settore Urbanistico	Ufficio Urbanistico	
4	Settore Urbanistico	Ufficio Urbanistico	
5	Settore Urbanistico	Ufficio Urbanistico	

Oggetto: **Parte Operativa**
POZZO

op.10

COD. COGNOMINATIVO
0303020010

SCALA
1:2000

Via S. Maria Maddalena - 03030 Guadalupe (PG) - Tel. 075/8228111 - Fax 075/8228112



TEMATISMI

 SERVIZI ALLE PERSONE

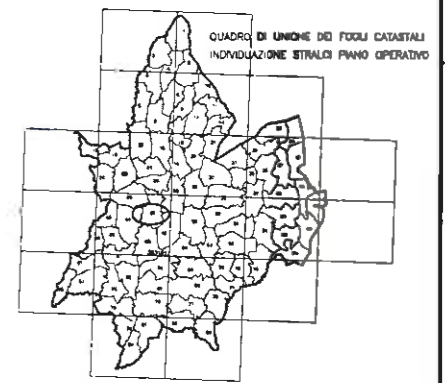
1. IMPIANTO SPORTIVO

 ESERCIZI COMMERCIALI

- 1. BAR - RISTORANTE
- 2. RISTORANTE
- 3. BAR
- 4. RISTORANTE
- 5. ESERCIZIO DI VICINATO

 STRUTTURE RICETTIVE

- 1. COUNTY HOUSE
- 2. AGRITURISMO
- 3. AGRITURISMO
- 4. AGRITURISMO



Regione dell'Umbria
Comune di Gualdo Cattaneo

PIANO REGOLATORE GENERALE

2	aprile 2005	revisione per Conferenza Intercomunale			
1	ottobre 2003	occasione ordinaria			
0	marzo 2003	Emissione			
REV.	DATA	DESCRIZIONE MODIFICA	REDATTO	APPROVATO	AUTORIZZATO

COOPERTIVI
COOPERTIVI

Opportunità

**Parte Operativa
SARAGANO**

Elaborato N.

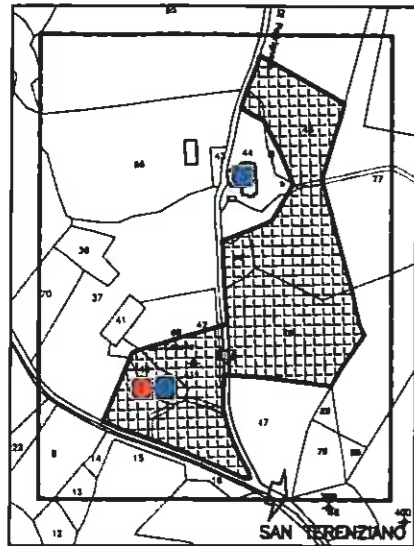
op.12

COD. DOCUMENTO

9305610020

SCALA
1:2000

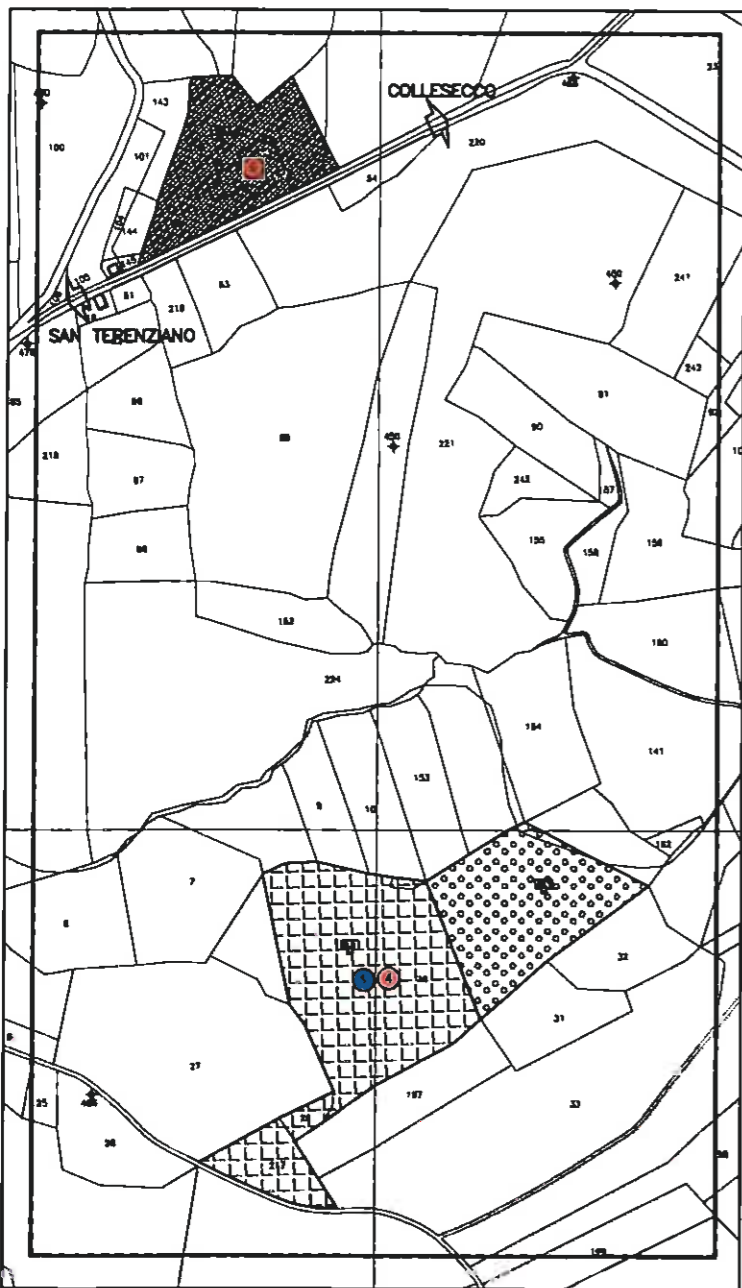
Progetto: Ing. Walter Tomassini - Arch. Maria Beatrice Bacci - Arch. Paolo Ghirelli
 coopertivi - via della piangola 152 - 06024 gubbio (pg) - tel. 075.9220411 - fax. 075.9220473



c - La Casella fogli 45, 47
elemento 323101



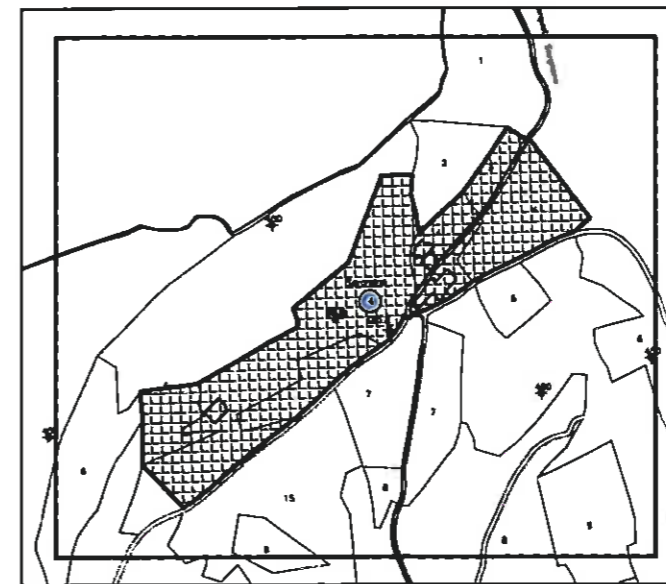
d - La Portella foglio 83
elementi 323113, 323154



b - FONTE PELLATA fogli 49, 50, 55
elementi 323101, 323102, 323113, 323114



a - Ponte di Ferro - Acquarossa fogli 52, 54
elemento 323114



e - Sorzano foglio 1
elemento 323022

TEMATISMI

SERVIZI ALLE PERSONE

1. AVIOSUPERFICIE

ESERCIZI COMMERCIALI

1. RISTORANTE

2. RISTORANTE

3. BAR

4. RISTORANTE

5. ESERCIZIO DI VICINATO

6. RISTORANTE

STRUTTURE RICETTIVE

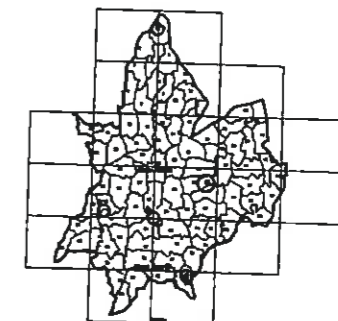
1. AGRITURISMO

2. AGRITURISMO

3. COUNTY HOUSE

4. COUNTY HOUSE

5. COUNTY HOUSE



GRUPPO DI LAVORO DEI PIANI COMUNALI
MEMORANDUM STRALE PIANO OPERATIVO

		Regione dell'Umbria Comune di Gualdo Cattaneo		
PIANO REGOLATORE GENERALE				
2	luglio 2005	revisione per Conferenza Intercomunale		
1	ottobre 2003	edizione definitiva		
0	marzo 2002	Elaborazione		
REV.	DATA	DESCRIZIONE MODIFICA	REDACTO	APPROVATO
		Oggetto: Parte Operativa AMBITI FUNZIONALI		Documento n. op.13
COD. DOCUMENTO 9305816021				Scala 1:2000
coproggettò - via della piaggia 152 - 06024 gualdo (pg) - tel. 075.9220411 - fax. 075.9220475				